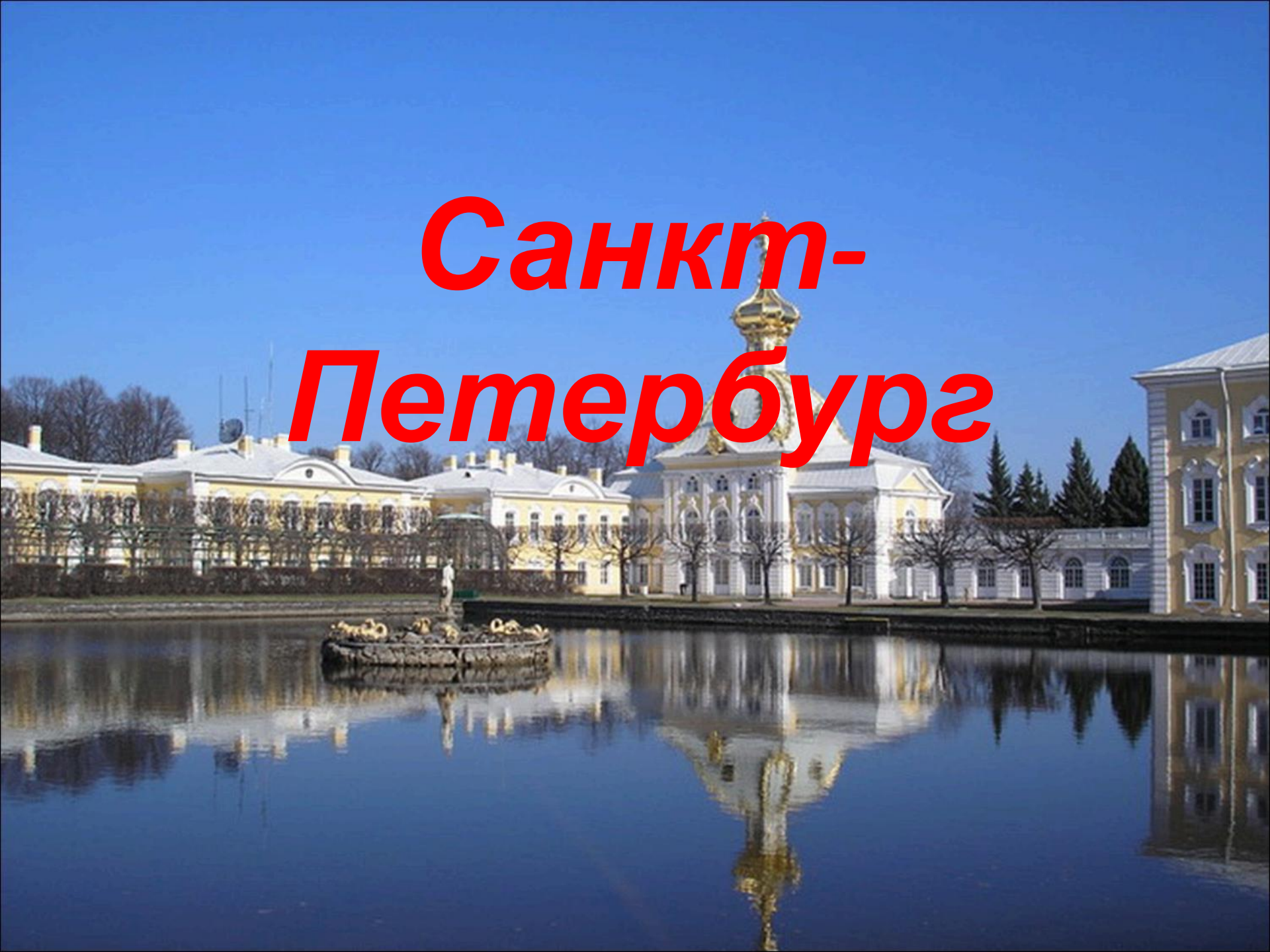


Санкт- Петербург



Санкт-Петербург

Флаг



Герб



Географическое положение

Расположен на северо-западе Российской Федерации, в пределах Приневской низменности, на прилегающем к устью реки Невы побережье Невской губы Финского залива и на многочисленных островах Невской дельты.

Площадь территории города — 1,4 тысячи км². Из них территория высокоплотной, почти сплошной застройки составляет 550 км².

Климат

Влажный, морской климат Санкт-Петербурга с тёплым летом и необычно умеренной для такой географической широты зимой объясняется влиянием Гольфстрима. На протяжении большей части года преобладают дни с облачной, пасмурной погодой, рассеянным освещением.

Население

Санкт-Петербург — самый крупный город Европы. Численность населения Санкт-Петербурга по состоянию на 2008 год составляет 4 568 047 жителей.



Экономика

Санкт-Петербург — один из важнейших экономических центров Российской Федерации. Экономика города базируется в основном на промышленности и туризме. По итогам 2004 года город занял четвёртое место в России (после Москвы, Тюменской области и Московской области) по объёму валового регионального продукта (ВРП). В 2004 году этот показатель составил 518,89 млрд руб., или 3,6 % от общероссийского валового внутреннего продукта.


Транспорт

Санкт-Петербург — крупнейший транспортный узел северо-запада России и второй в стране после Москвы. В городе сходится ряд важных железнодорожных и автомобильных магистралей, имеется крупные морской и речной порты; аэропорт Пулково.

Автомобильный
транспорт

Воздушный

транспорт
железнодорожный
транспорт



Территориальное деление Санкт-Петербурга

Санкт-Петербург делится на 18 районов:

Адмиралтейский
Василеостровский
Выборгский
Калининский
Кировский
Колпинский
Красногвардейский
Красносельский

Кронштадтский



Автомобильный транспорт

Санкт-Петербург — важнейший центр автомобильных перевозок, находящийся на пересечении транспортных путей, соединяющих Скандинавию и Европу, центральные районы России и страны Балтии. Автомобильные магистрали связывают Петербург с Москвой и финской границей (трасса М10 «Скандинавия»), с эстонской границей (трасса М11 «Нарва»), с Мурманском (трасса М18 «Кола»), с Псковом и белорусской границей (трасса М20) и др.




Водный транспорт

ФГУП «Администрация морского порта Санкт-Петербург» занимается организацией судоходства на территории целого ряда портов, находящихся на территории Санкт-Петербурга в восточной части Финского залива Балтийского моря:

Большой порт Санкт-Петербург (включает 5 бассейнов: Восточный, Барочный, Пассажирский, рейд Лесного мола и Угольную Гавань; Васильевостровский грузовой порт)

Кронштадтский порт
Ломоносовский порт



Воздушный транспорт

Пассажирские воздушные перевозки из Санкт-Петербурга осуществляются через аэропорт Пулково, расположенный на южной окраине города.

Работают два пассажирских терминала — Пулково-1 (перевозки в пределах стран СНГ) и Пулково-2 (междо-
ревозки).



Железнодорожные

транспорт

В городе имеется пять пассажирских железнодорожных вокзалов:

Балтийский вокзал

Витебский вокзал

Ладожский вокзал

Московский вокзал

Финляндский вокзал

В Петербурге расположены управления крупнейшей в России железной дороги — Октябрьской. С 1948 года в городе действует Детская железная дорога — Малая Октябрьская железная дорога.

