

Тема урока: Австралия и Океания.

Цель урока: Составить визитную карточку Австралии.

Задачи: Выяснить –

1. Особенности ЭГП государства.
2. Уникальность природно-ресурсного потенциала Австралии.
3. Особенности размещения и состава населения.
4. Отраслевую структуру хозяйства Австралии.

Австралия и Океания



Особенности ЭГП:

- 1. Австралия-единственное государство в мире, занимающее территорию целого континента и острова Тасмания и имеет только морские границы.
- 2. Удалена от других регионов и стран мира.
- 3. Имеет тесные связи со странами Азиатско- Тихоокеанского региона (Япония. Индонезия).

Территория и политическое устройство Австралии

- Столица – г. Канберра
- Территория Австралии- 7,7 млн. кв. км. (6 место в мире).
- Федеративное государство с 6 штатами (Ю.Уэльс, Виктория, Квинсленд, Ю. Австралия, С.Территория и З. Австралия).
- Глава государства- английская королева, представленная генерал-губернатором.

Природа Австралии

- Австралия- самый равнинный материк;
- Очень высокая сухость климата- (4 пустыни, дефицит поверхностных вод);
- Растения-эндемики (эвкалипты. акации, бутылочное дерево, особые злаки), фикусы, пальмы.
- Животные-эндемики: сумчатые (кенгуру, коала, австралийский дьявол), плащеносная ящерица и др.

▼ Плащеносная ящерица с шипением раскрывает челюсти и разворачивает складки, пугая незваных гостей.





кенгуру

КО-ЛЫ



ТАСМАНИЯ

На острове Тасмания, находящемся в 200 км от юго-восточного побережья Австралии и отделенном от материка проливом

Басса (открыт в 1642 году голландцем Абе́лом Янсзо́ном Тасма-

ном), водится тасманийский сумчатый дьявол. Этот хищник с сильной шеей и челюстью способен перегрызть крупные кости. Тасмания является австралийским штатом.



Ресурсы Австралии

- Минеральные- бокситы (1/3 мировых запасов), ж. руда, уголь, руды цветных и редких металлов, золото, серебро, драгоценные камни, нефть, газ и др.
- Земельные- почвы пригодны для земледелия(север и ю-восток), пастбища для овец и КРС (запад и ю-восток)
- Лесные- 5% площади страны(север и с-запад-тропики, заросли кустарников- скрэб в центральных районах).
- Водные- р. Муррей, Дарлинг, оз. Эйр. (пересыхающие, временные реки- крики).
- Рекреационные- морское побережье, пляжи, коралловый барьерный риф длиной 2027 км.





В водах Большого барьерного рифа обитает более 2 тыс. видов рыб , а так же моллюски-жемчужницы, трепанги и устрицы. и т.д.

УВЛЕЧЕНИЕ СПОРТОМ

Спорт играет в жизни австралийцев очень важную роль. Просторные песчаные пляжи, чистая вода и наличие морских волн сделали популярными в стране все водные виды спорта: от плавания до парусного спорта, видсерфинга (на фото справа) и серфинга. Пользуются здесь большой популярностью и практикуются также такие виды спорта, как крикет, теннис, гольф, легкая атлетика и регби (на рисунке слева). В 2000 году в Сиднее проводились Олимпийские игры.




Население

- Численность населения- 19.1 млн. чел
- Уровень рождаемости- 15%
- Уровень урбанизации- 86%
- Плотность населения- от 1 до 10 чел на кв. км. (в зависимости от района)
- Размещение-неравномерное(80% на 80 км)
- Состав населения- потомки англичан, выходцы из Азии и др.стран, **австралийские аборигены** (численность около 200 тыс.чел.)
- Форма сельского расселения- ферма

Показатель	1976	1981	1986	1990	1991	1992	1993
Численность населения, млн.чел	14,03	14,92	16,01	17,07	17,28	17,48	17,66
Доля городского населения, в %		86,0	85,7	85,4	85,5	85,2	
Доля сельского населения, в %		14,0	14,2	14,6	14,5	14,8	
Мужчины, в %	50,2	49,9	49,8	49,9	49,8	49,8	49,8
Женщины, в %	49,8	50,1	50,2	50,1	50,2	50,2	50,2
Число родившихся, на тысячу населения	16,4	15,8	15,2	15,4	14,9	15,1	14,7
Число умерших, на тысячу населения	8,3	7,3	7,2	7	6,9	7,1	6,9
Естественный прирост	8,1	8,5	8	8,4	8	8	7,8
Продолжительность жизни :							
• Мужчин		71,4	72,9	73,3	74,4	73,7	
• Женщин		78,4	79,2	79,9	80,3	80	

Как видно из таблицы, Австралия относится к странам с первым типом воспроизводства (демографическая «зима»)






Здание Сиднейского оперного театра созданого в 1973 году датским архитектором Йоргом Утцоном



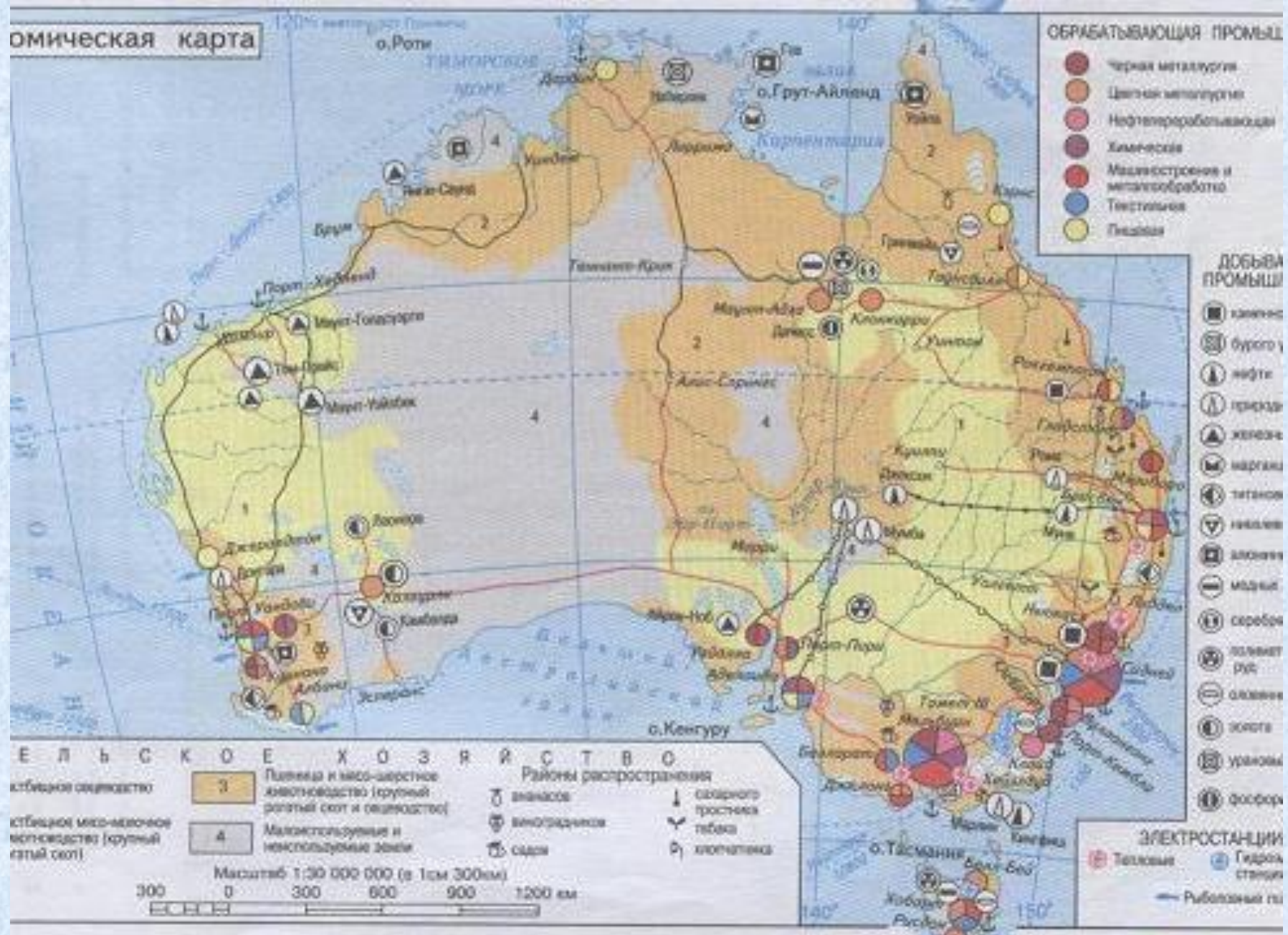
Ферма на острове Вити-Леву.
(государство Фиджи).



▼ *Коренные жители Австралии и Океании.*



Омическая карта



- ### ОБРАБАТЫВАЮЩАЯ ПРОМЫШЛЕННОСТЬ
- Черная металлургия
 - Цветная металлургия
 - Нефтепереработка
 - Химическая
 - Машиностроение и металлообработка
 - Текстильная
 - Пищевая

- ### ДОБЫЧА ПРОМЫШЛЕННЫХ ИСКОПАЕМЫХ
- каменный уголь
 - бурого угля
 - ▲ нефти
 - ▲ природного газа
 - ▲ железной руды
 - ▲ марганца
 - ▲ титановых руд
 - ▲ никелевых руд
 - ▲ алюминия
 - ▲ меди
 - ▲ серебра
 - ▲ цинка
 - ▲ руды
 - ▲ олова
 - ▲ золота
 - ▲ урана
 - ▲ фосфора

ЕЛЬСКОЕ ХОЗЯЙСТВО

3 Пшеница и высокозерновое животноводство (крупный рогатый скот и овцеводство)
4 Малозерновое и неосвоенные земли

Районы распространения:
 ▲ злаков
 ▲ виноградарства
 ▲ оливок
 ▲ саванного тропического скота
 ▲ табака
 ▲ хлопчатника

Масштаб 1:30 000 000 (в 1 см 300 км)
 300 0 300 600 900 1200 км

- ### ЭЛЕКТРОСТАНЦИИ
- Тепловые
 - Гидроэлектростанции
 - Рыболовные порты

ХОЗЯЙСТВО АВСТРАЛИИ

■ **Промышленность** – развитая, преобладают сырьевые отрасли.

□ Горно добывающая пром-ть – добыча ж. руды, угля, нефти, бокситов. Золота.

□ Металлургия (черная и цветная) основана на собственном сырье.

□ Машиностроение- автомобилестроение, с\х машиностроение, радиоэлектроника.

□ Химическая пром-ть – перерабатывает собственное сырье (нефть, газ и различные отходы).

□ Пищевая пром-ть – экспортная направленность (мясо и мясные продукты, сахар, животное масло)

■ **Сельское хозяйство**- высокотоварное, интенсивное, многоотраслевое.

✓ Пастбищное животноводство (овцеводство и мясное скотоводство). Австралия является первым в мире производителем шерсти (поголовье овец более 150 млн. голов).

✓ Растениеводство – преобладает зерновое хозяйство (пшеница), развито садоводство и виноградарство; выращивают ананасы, табак, хлопчатник, сахарный тростник.

■ **Транспорт:**

❖ железнодорожный – перевозка грузов.

❖ автомобильный – пассажирские перевозки.

❖ морской – обеспечивает связь между островами и межконтинентальные перевозки.

❖ воздушный – обеспечивает и пассажирские и грузовые перевозки.

❖ трубопроводный – перекачка нефти и газа от мест добычи к потребителям.

Вывод по теме.

1. Австралия удалена от других регионов
2. Самый равнинный и сухой материк.
3. Богата природными ресурсами.
4. Неравномерное размещение населения, 1-й тип воспроизводства, высокий уровень урбанизации.
5. Австралия индустриально- аграрная страна.
6. Развиты все виды транспорта.