

Формирование территории Дальнего Востока

Е.А.Васильева – учитель географии
МБОУ СОШ п.Солидарность
Елецкого муниципального района
Липецкой области

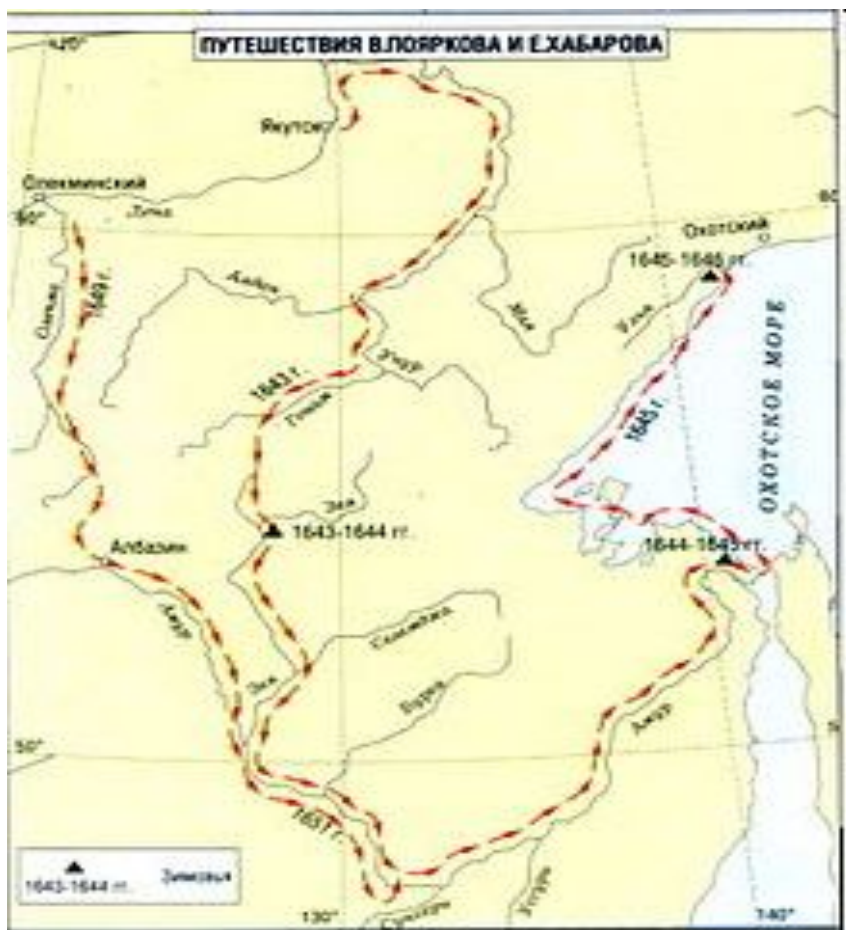


Иван Москвитин



- Русские землепроходцы вышли к Дальнему Востоку в начале XVII в.. В 1632г. Был заложен Якутск, ставший опорной базой для дальнейшего продвижения на юг и восток.
- В 1639г Отряд Ивана Москвитина достиг побережья Охотского моря.

В 1644г. Василий Поярков с товарищами проложил путь на лодках по Зее и Амуру, открыл остров Сахалин



Экспедиция Пояркова (1643–1646) © Васильева Е.А.

Памятная монета Банка России, 2001

Ерофей Хабаров



Дело, начатое
Поярковым, продолжил
русский землепроходец
Ерофей Хабаров,
исследователь Восточной
Сибири. В 1649-1653гг.
совершил ряд походов в
Приамурье, составил
«Чертеж реке Амуру».

Семён Дежнёв




- В 1648г. Русский казак Семён Дежнёв спустился по реке Колыме в Северный Ледовитый океан, обогнул морем Чукотский полуостров и первым прошёл проливом (названным впоследствии Беринговым) между Азтей и Америкой.




Ерофей Хабаров



- Ерофей Хабаров основывает на Амуре первые постоянные русские поселения. Это встретило противодействие Цинской империи, и в результате военного конфликта Россия была вынуждена уйти из Приамурья. Русская колонизация продолжалась севернее, и первым портом России на Тихом океане стал Охотск.



- Положение изменилось спустя 170 лет. Усилиями Г.И. Невельского, Н.Н. Муравьёва-Амурского и многих других российских людей в 1858г. Граница между Россией и Китаем была проведена по Амуру, а в 1860г. – по Уссури.



Н.М. Пржевальский



**Знаменитый
путешественник
Центральной Азии.
Первое путешествие
совершил в Уссурийский
край.**

В.К. Арсеньев



**Известный
путешественник,
исследователь
Дальнего Востока,
автор увлекательных
книг об Уссурийской
тайге.**

