

Проект по географии

Путешествие по карте


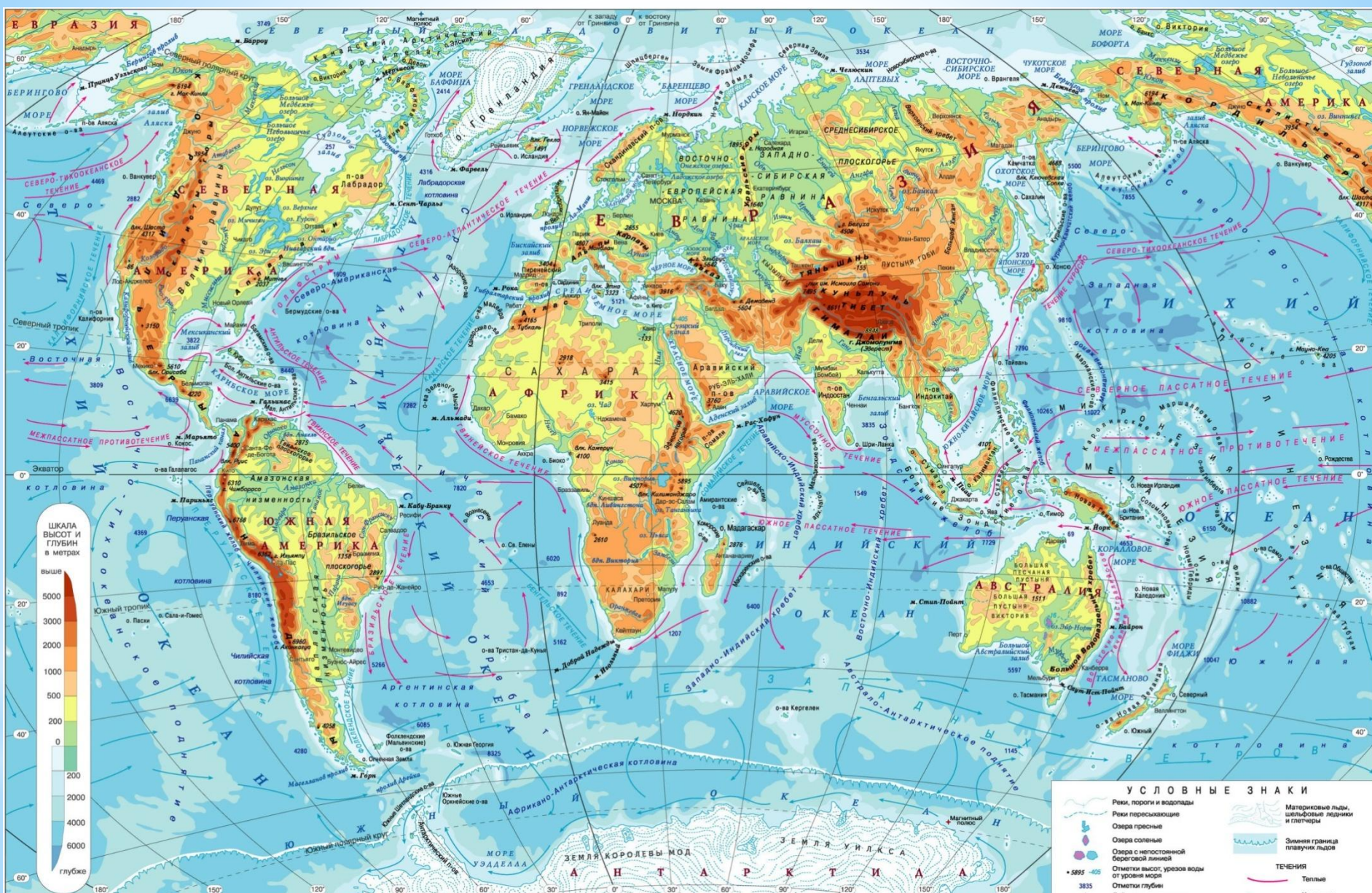
выполнили учащиеся 5в класса:

Бобров Геннадий

Новохатская Валерия

Салимгараева Анжелика

Учитель: Финогенова Т.В.



УСЛОВНЫЕ ЗНАКИ

| | |
|---------------------------------------|--|
| Реки, пороги и водопады | Материковые льды, шельфовые ледники и глетчеры |
| Реки пересыхающие | Значимая граница плавучих льдов |
| Озера пресные | ТЕЧЕНИЯ |
| Озера соленые | Теплые |
| Озера с непостоянной береговой линией | Холодные |
| • 5895 - 405 | Отметки высот, урезов воды от уровня моря |
| 3835 | Отметки глубин |
| + | Действующие вулканы |

- **1 этап**
 - Магелланов пролив**
- **Мыс Дежнева**
- **Пролив Дрейка**
- **Берингово море**
- **Море Лаптевых**
- **Море Баффина**
- **Мыс Челюскин**
- **Баренцево море**

- **2 этап**

- **Мыс Дежнева**

- **Море Лаптевых**


- **Мыс Челюскин**

СЕМЕН ИВАНОВИЧ ДЕЖНЁВ

Семен Иванович Дежнев

(около 1605 – 1677 г.)

Выдающийся русский землепроходец





СТУДЕНОЕ МОРЬЕ



р. Лена

НИЖНЕ-КОЛЫМСК

р. Колыма

Анадырский Острог

р. Анадырь



ПОХОД
СЕМЁНА
ДЕЖНЁВА
в 1648 году



МАРШРУТЫ С. ДЕЖНЕВА

1640 - 1668 гг.

300 0 300 600 км



Вознаменование заслуг С.И.Дежнева перед отечеством его именем были названы

- полуостров и горный массив на западном побережье Берингова пролива;**
- Мыс - восточная оконечность Евразии;**
- Бухта на Камчатке**



Лаптевы^в

Лаптевы: Харитон

Прокофьевич и Дмитрий

Яковлевич (XVII в.) –

двоюродные братья,


лейтенанты, участники

Великой Северной экспедиции,

исследовавшие побережье

Северного Ледовитого океана.

Харитон Прокофьевич Лаптев



Дмитрий Яковлевич Лаптев



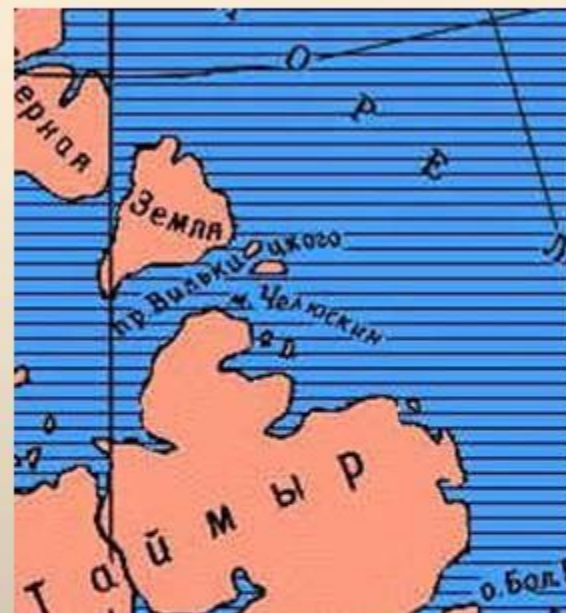
Море Лаптевых



Великая Северная экспедиция



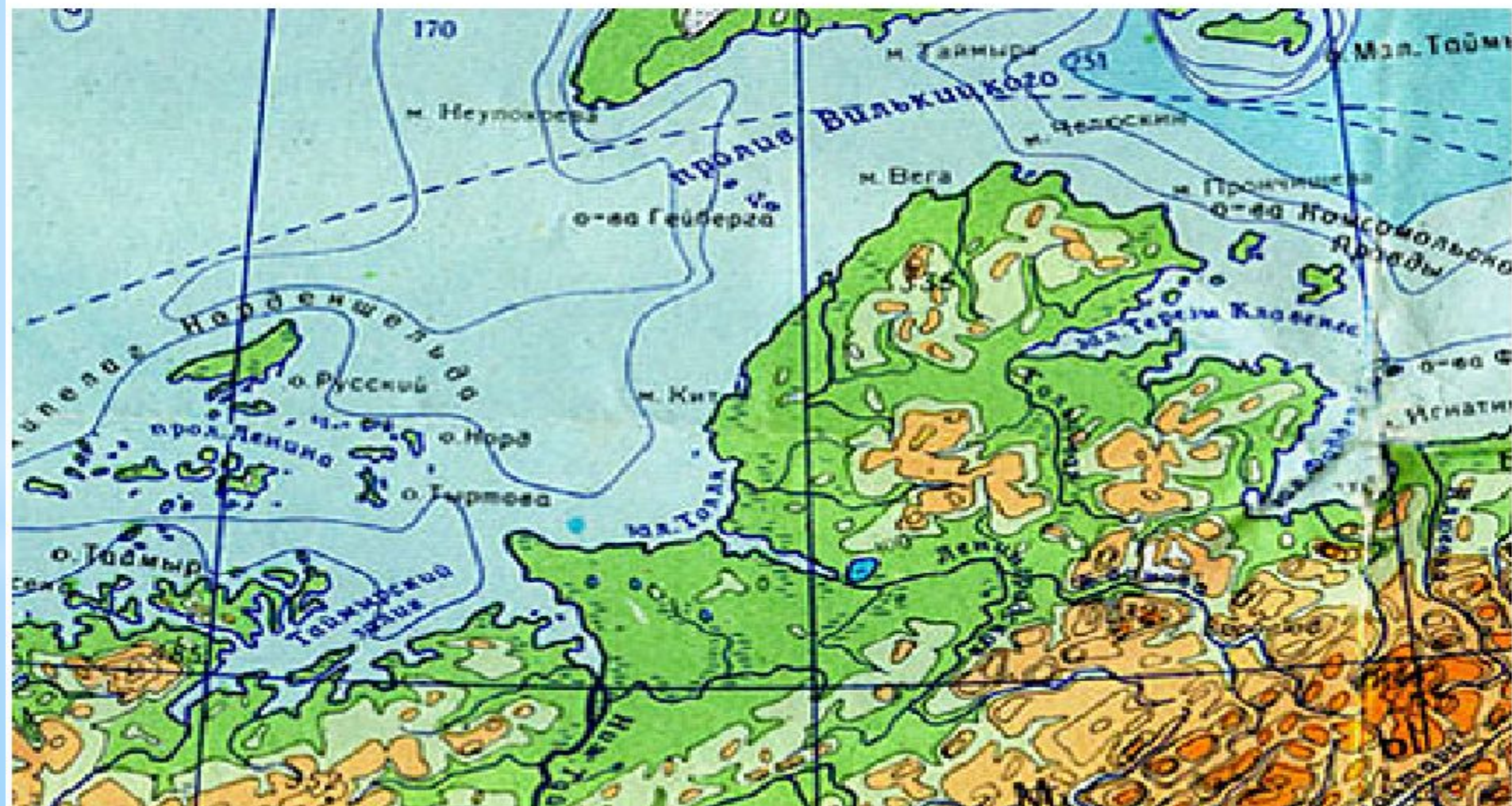
Семен Челюскин



Мыс Челюскин -
крайняя
северная точка
Евразии

Корабль
"Челюскин"
во льдах.

↓ Мыс Челюскин





Русские имена на карте мира

Спасибо за
внимание!