



ИСЛАНДИЯ



Флаг Исландии синего цвета со снежно-белым крестом и огненно-красным крестом внутри белого креста. В настоящее время цвета на флаге Исландии толкуются следующим образом: синий цвет — это цвет вод Атлантического океана, воды которого омывают Исландию со всех сторон; белый — цвет льдов и снегов, с которыми часто ассоциируется Исландия; красный — символизирует многочисленные действующие вулканы на острове.



Герб Исландии в современном виде был принят в 1944 году. Он представляет собой синий щит, на котором изображён красный крест на серебряном кресте. Щит держат четыре покровителя Исландии, стоящие на куске лавы. Бык — покровитель Юго-Западной Исландии, орёл или грифон — Северо-Западной, дракон — Северо-Восточной, великан — Юго-Восточной. Эти существа пользовались большим уважением в Исландии. Покровители изображаются и на аверсе Исландской кроны.



Название «Исландия» («ледяная страна») было дано норвежским викингом Флоуки, одним из первых посетившим этот остров. Поднявшись на одну из гор на северном побережье, он увидел во фьорде айсберги и по возвращении в Норвегию стал называть новую страну «ледяной».



Ледники в Исландии – это важнейшая часть ландшафта и экосистемы страны, они занимают около 11 400 км².



Рейкьявик — самая северная столица в мире. Этот город окружен с трех сторон морем. Считается одним из самых необычных городов мира. Центр города представляет собой обширное зеленое пространство лужаек и озер. Основан в XVII в. и с 1944 г. является столицей Республики Исландия. Название его в переводе означает «дымящаяся бухта», что связано с наличием в окрестностях города горячих источников.




До сих пор в Рейкьявике нет
промышленных объектов и
дымящихся труб.

Дома обогреваются водой горячих
термальных источников,
что делает воздух этой самой
северной столицы мира изумительно
чистым.





Пейзажи Рейкьявика – это морские просторы, горные цепи на горизонте и разноцветные уютные домики в самом городе. Полярный день летом дарит жителям и гостям города возможность насладиться романтическими ночными прогулками и игрой сумеречных теней, а зимой здесь властвует полярная ночь (световой день зимой в Исландии составляет около 4-ех часов)



Исландия – это природы каприз!
Представьте, Исландия создана
Из горячих ключей, ледников и огня
Полярных ночей и полярного дня,
Вулканов, что внутренним жаром объаты,
А сверху закованы в снежные латы.

А горы постарше, как старые бабки,
Закутаны в снежные шали и шапки,
Из гейзеров, вверх устремившихся,
Из больших водопадов, стекающих вниз,
Из теплой зимы и холодного лета...
Ах, как изумительно вместе все это!...



Водопад Гюдльфосс (в переводе с исландского означает «золотой водопад») — одно из самых посещаемых туристических мест в Исландии. Его высота составляет порядка 70 метров.



В Южной Исландии расположена уникальная долина гейзеров – Хаукадалу. Гейзер Строккюр регулярно, каждые 5-10 минут, выбрасывает столб пара в 20-30 метров высотой.



«Голубая лагуна» - уникальное геотермальное озеро, насыщенное природными солями,

где можно купаться в любое время года. Температура воды здесь всегда выше +16 °C





Здесь же находится знаменитое своим синим цветом озеро Блери.



Извержение Исландского вулкана Эйяфьяллайокулль.



Одноимённый национальный парк Тингветлир внесён в список Всемирного наследия ЮНЕСКО.



Рыболовство и переработка рыбы занимают важное место в экономике Исландии. Главную роль играет ловля трески и сельди.

Вокруг берегов Исландии, часто можно встретить и понаблюдать одних из самых крупных млекопитающих мира: китов, акул, кашалотов, синих китов и многих других жителей Атлантического океана.



**СПАСИБО
ЗА
ВНИМАНИЕ**