

**Как
изображают
предметы и
местность**

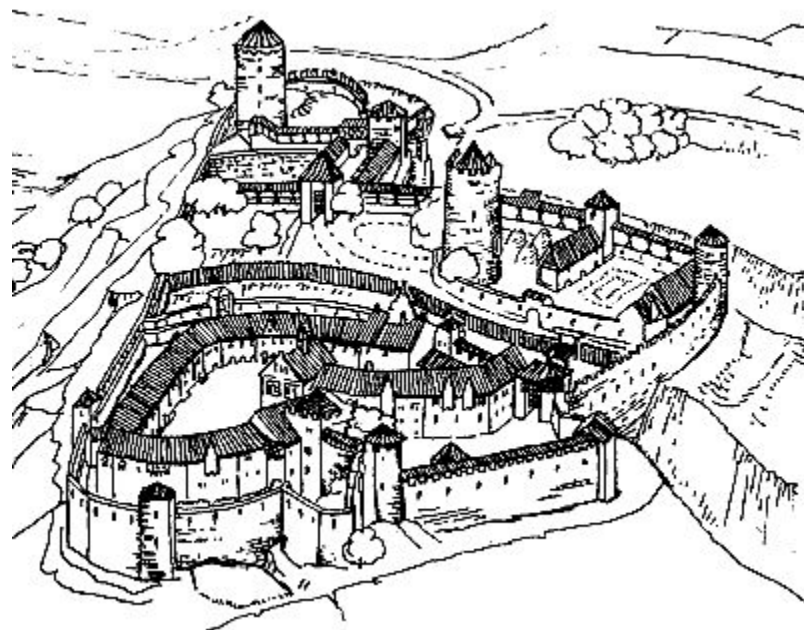
Задачи урока:

- 1. Научиться различать рисунок и план предмета.**
- 2. Познакомиться с видами масштаба.**
- 3. Рисовать план простых предметов.**

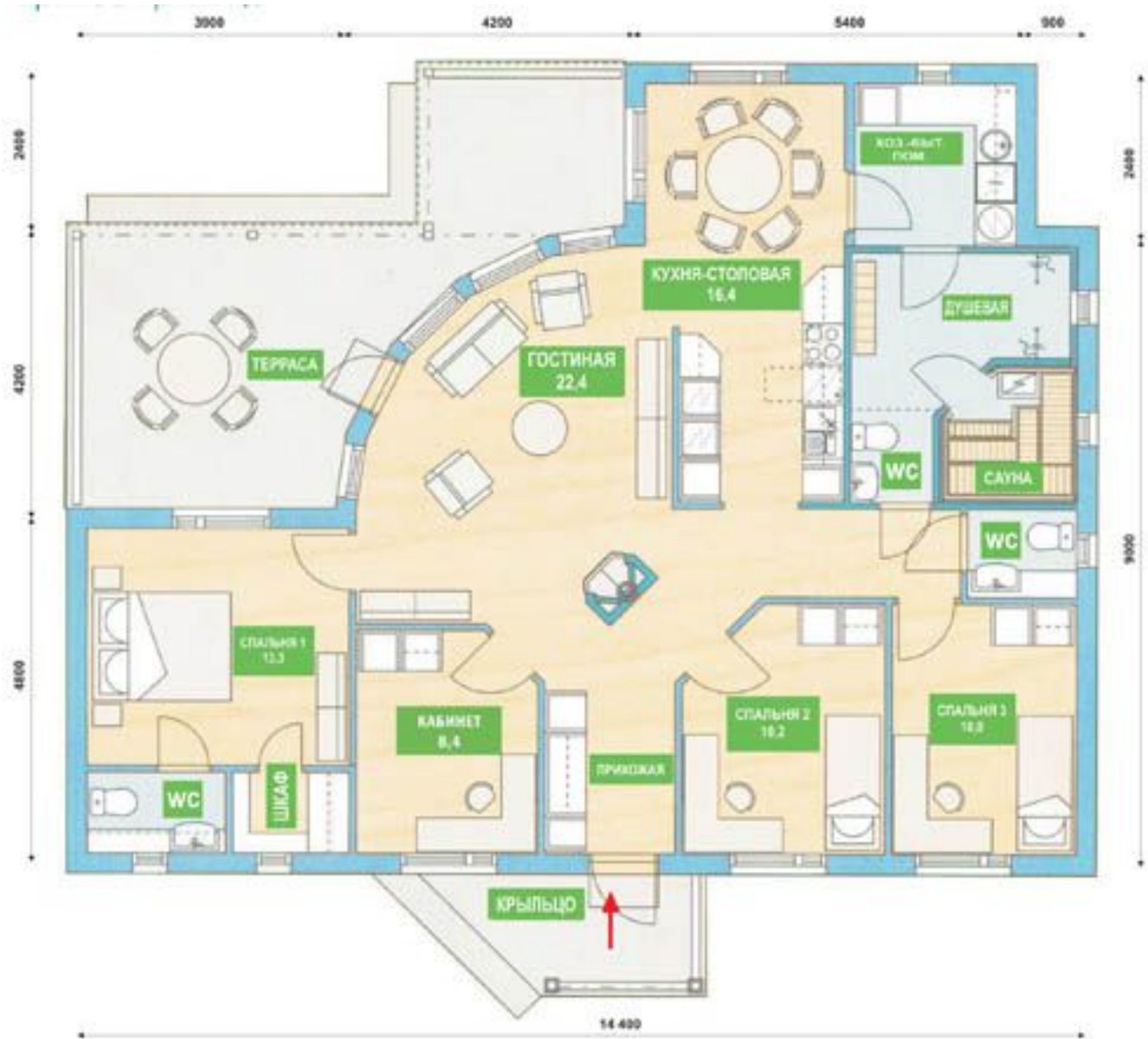


Разминка

Рисунок




Ж: 1 Р Ф 4



План предмета

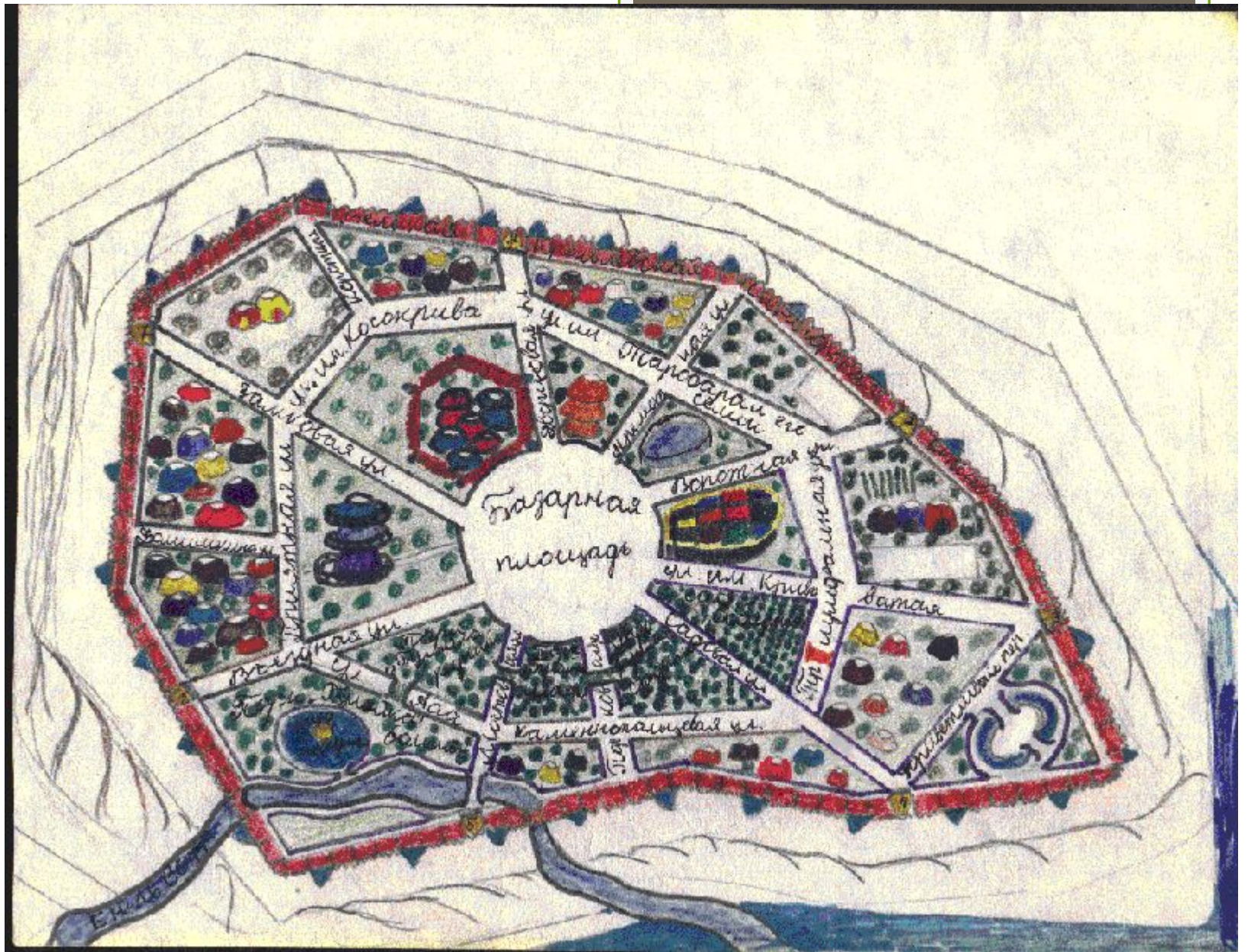
- это чертёж его вида сверху



рисунок

ПЛАН





Масштаб

это пропорция, которая показывает степень уменьшения или увеличения длины линии на глобусе, карте или плане по сравнению с действительной длиной, т. е. во сколько раз уменьшено или увеличено измеренное расстояние на местности при нанесении его на бумагу.

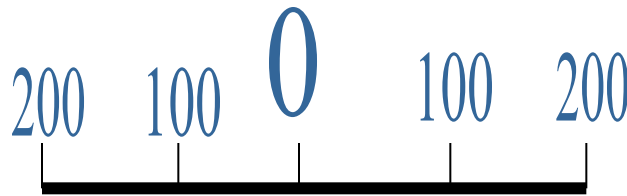
Виды масштаба



ИМЕНОВАННЫЙ

в 1 см 100 м

ЛИНЕЙНЫЙ



ЧИСЛЕННЫЙ

1:100

**Нарисуй план
своей парты
в масштабе
1:10**