

страна контрастов

АФРИКА

Африка — второй по площади континент после Евразии, омывается Средиземным морем с севера, Красным — с северо-востока, Атлантическим океаном, с запада и Индийским океаном с востока и юга.

- ⊙ Территория-30 221 532км²
- ⊙ Население-1,1 млрд (2013) чел.
- ⊙ Плотность-30,51 чел./км²
- ⊙ Включает-55 государств
- ⊙ Языки-Арабский, Французский, Английский, Испанский, Португальский, Африканский, Суахили и др.

- *Около половины территории занимают пустыни, в то время как экваториальную часть материка занимают влажные вечнозеленые леса, а над просторами саванн возвышается снежная вершина Килиманджаро.*














- ◎ *На материке протекает самая длинная река в мире — Нил и самая полноводная река восточного полушария — Конго.*



















Политическое деление










Северная Африка:

- Алжир-Алжир 
- Египет-Каир 
- САДР-Эль-Аюн 
- Ливия-Триполи 
- Марокко-Раба 
- Судан-Хартум 
- Тунис-Тунис 
- Канарские острова (Испания)-Лас-Пальмас-де-Гран-Канария, Санта-Крус-де-Тенерифе 
- Мадейра (Португалия)-Фуншал 
- Мелилья (Испания) 
- Сеута (Испания) 
- Малые Суверенные территории (Испания)















Западная Африка:

- Бенин-Котону, Порто-Ново 
- Буркина-Фасо-Уагадугу 
- Гамбия-Банжул 
- Гана-Аккра 
- Гвинея-Конакри 
- Гвинея-Бисау-Бисау 
- Кабо-Верде-Прая 
- Кот-д'Ивуар-Ямусукро 
- Либерия-Монровия 
- Мавритания-Нуакшот 
- Мали-Бамако 
- Нигер-Ниамей 
- Нигерия-Абуджа 
- Сенегал-Дакар 
- Сьерра-Леоне-Фритаун 
- Того-Ломе 

















Центральная Африка:

- Ангола-Луанда 
- Габон-Либревиль 
- Камерун-Яунде 
- Демократическая Республика Конго-Киншаса 
- Республика Конго-Браззавиль 
- Сан-Томе и Принсипи-Сан-Томе 
- Центральноафриканская Республика-Банги 
- Чад-Нджамена 
- Экваториальная Гвинея-Малабо 

Восточная Африка:

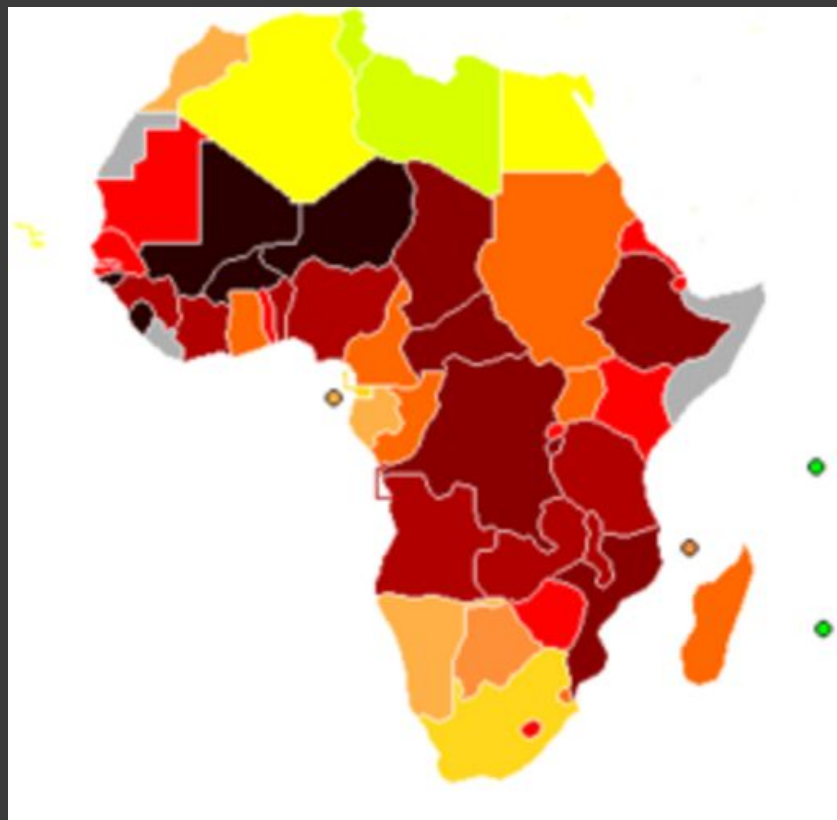
- Бурунди-Бужумбура 
- Британская территория в Индийском океане(зависимая территория (Великобритании))-Диего-Гарсия 
- Галмудуг(непризнанное государство)-Галькайо 
- Джибути-Джибути 
- Кения-Найроби 
- Пунтленд(непризнанное государство)-Гарове 
- Руанда-Кигали 
- Сомали-Могадишо 
- Сомалиленд(непризнанное государство)-Харгейса 
- Танзания-Додома 
- Уганда-Кампала 
- Эритрея-Асмэра 
- Эфиопия-Аддис-Абеба 
- Южный Судан-Джуба 

Южная Африка:

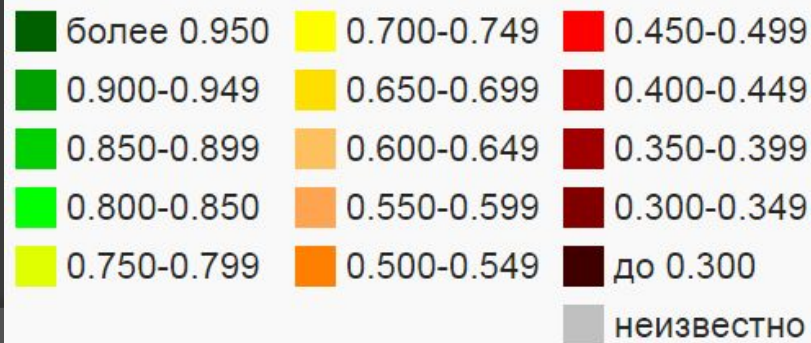
- Ботсвана-Габороне 
- Замбия-Лусака 
- Зимбабве-Хараре 
- Коморы-Морони 
- Лесото-Масеру 
- Маврикий-Порт-Луи 
- Мадагаскар-Антананариву 
- Майотта(зависимая территория, заморский регион Франции)Мамудзу 
- Малави-Лилонгве 
- Мозамбик-Мапуту 
- Намибия-Виндхук 
- Реюньон(зависимая территория, заморский регион Франции)-Сен-Дени 
- Свазиленд-Мбабане 
- Острова Святой Елены, Вознесения и Тристан-да-Кунья(зависимая территория (Великобритании)-Джеймстаун 
- Сейшельские Острова-Виктория 
- Острова Эпарсе(зависимая территория, заморское владение Франции)
- Южно-Африканская Республика-Блумфонтейн, Кейптаун, Претория 

Население

- Численность населения Африки составляет около 1 миллиарда человек.
- Население состоит в основном из представителей двух рас: негроидной южнее Сахары, и европеоидной в северной Африке (арабы) и ЮАР (буры и англоюжноафриканцы). Наиболее многочисленным народом являются арабы Северной Африки.
- По уровню урбанизации Африка отстаёт от других регионов — менее 30 %, однако темпы урбанизации здесь самые высокие в мире, для многих африканских стран характерна ложная урбанизация. Самые крупные города на африканском континенте — Каир и Лагос.



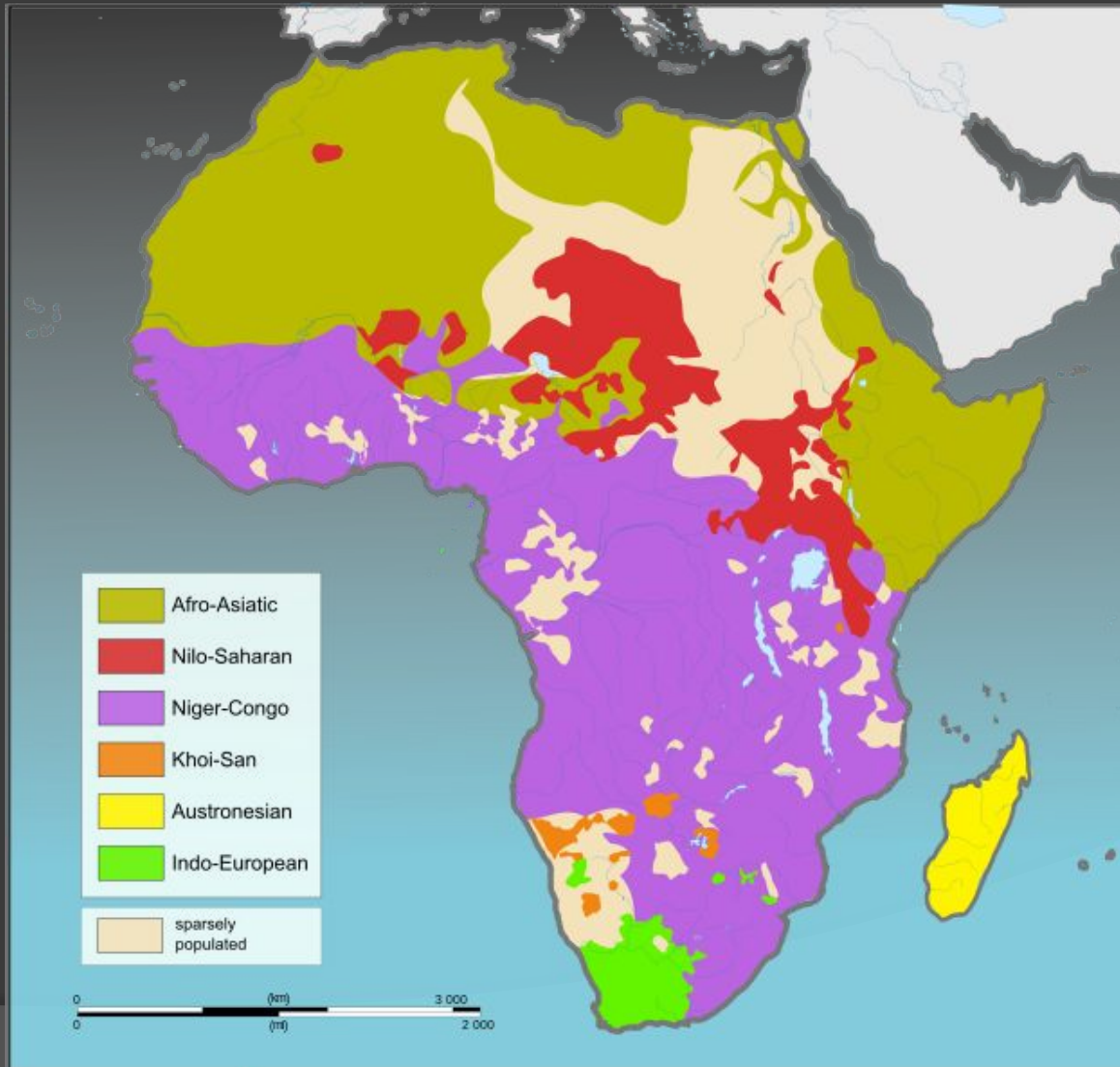
Показатели Индекса развития человеческого потенциала в Африке (2004).



Языки

- Автохтонные языки Африки разделяются на 32 семьи, из которых 3 (семитская, индоевропейская и австронезийская) «проникли» на континент из других регионов.
- Также насчитывается 7 изолированных и 9 неклассифицированных языков. К наиболее популярным исконно африканским языкам относятся языки банту (суахили, конго), фула.

Ареалы языковых семей в Африке



Религия в Африке

- Среди мировых религий преобладают ислам и христианство (наиболее распространены конфессии католицизм, протестантство, в меньшей степени православие, монофизитство).
- В Восточной Африке также живут буддисты и индуисты (многие из них являются выходцами из Индии). Также в Африке проживают последователи иудаизма и бахаизма.
- Привнесённые в Африку извне религии встречаются как в чистом виде, так и синкретизированные с местными традиционными религиями. Среди «крупных» традиционных африканских религий можно указать ифа или бвити.

Образование

- Традиционное образование в Африке предполагало подготовку детей к африканским религиям и жизни в африканском обществе.
- С началом колониального периода система образования претерпела изменения в сторону европейского, с тем, чтобы африканцы имели возможность конкурировать с Европой и Америкой. Африка пыталась наладить подготовку собственных специалистов.
- Сейчас в отношении образования Африка всё ещё отстаёт от других частей света. В 2000 г. в Чёрной Африке только 58 % детей обучались в школах; это самые низкие показатели в мире. В Африке 40 миллионов детей, половина из которых школьного возраста, которые не получают школьного образования.