




«Любуюсь и горжусь тобой, мой город»



Самара



По приказу царя Федора Иоанновича в 1586 г. возле устья реки Самары была основана одноименная крепость в качестве опорного пункта Русского государства для защиты от набегов кочевников. В 1688 г. Самара стала городом. С 1708 по 1773 гг. город входил в состав Казанской, а затем Астраханской губернии.

Самара



г. Самара расположен на левом берегу реки Волги,
между устьями рек Самара и Сок




Самара - крупный
город в России на
левом возвышенном
берегу реки Волга в
излучине Самарской
Луки,
административный
центр
Самарской области

Информация о Самаре



- Самара — город на левом возвышенном берегу Волги.
- Самара была основана в 1586 году как сторожевая крепость.
- С 1935 по 1991 годы город носил название Куйбышев.
- Сейчас население города составляет $\approx 1,3$ млн. чел. — это седьмой по численности населения город России.
- В нем проживают люди 100 национальностей.
- Длина города составляет более 50 км, ширина - около 20 км.
- В Самаре самая длинная в России набережная и самое высокое здание вокзала в Европе.
- Кроме того, площадь им. Куйбышева является самой большой площадью в Европе.



Самара - крупный железнодорожный узел.

Самара - важный узел авиалиний страны, она имеет два аэропорта.

Самара - порт пяти морей с большим речным вокзалом.



В начале 90-х г. открылись первые станции Самарского метро.




В разные времена улица Куйбышева имела разные названия?

Давайте попробуем вспомнить.

С какого года улица стала носить В.В. Куйбышева




**Казачья, Хлебная, Главная, Дворянская, Советская.
С 1 февраля 1935г. стала носить имя видного деятеля
советского государства В.В. Куйбышева**



Улица.....



Улица Ленинградская



За более чем четырехвековую историю Самары ее улицы и площади часто меняли свои названия. Центральная Ленинградская улица переименовывалась девять раз. Она была когда-то Проломной, потом Сенной, Казачьей, Хлебной, Москательной, Панской, Советской, Петроградской.

В связи с переименованием Петрограда в Ленинград, изменилось и название улицы.

Площадь Славы



Визитная карточка города Самары. С площади открываются прекрасные виды на Волгу.

Ансамбль площади Славы



Администрация г.о. Самара



Храм им.
Георгия
Победоносца
Монумент Славы



Красивое здание в центральном
районе города, а что мы знаем о
нём?



Филармония




- * Когда-то здесь стоял театр-цирк «Олимп», в котором в ночь на 27 октября (9 ноября) 1917 года была провозглашена в Самаре Советская власть.
- * Старый театр-цирк был построен по проекту известного самарского архитектора П.В. Шаманского в 1907 году.
- * Филармония сегодня – это современный концертно-театральный комплекс, возведенный по авторскому проекту архитектора Ю. Храмова в 1988 году.
- * Самый красивый в городе концертный зал может вместить 975 слушателей. Камерные концерты проводятся как в уникальном по своему дизайну Хрустальном фойе, где одновременно могут слушать музыку и отдыхать более 200 гостей, так и в уютном Камерном зале на 100 мест.

Это здание в Самаре называют
«теремком».






Самарский театр драмы



Самарский театр драмы ведет свой отсчет с 1851 года, когда Самаре был присвоен статус губернского города. Тогда в Самаре появилась первая профессиональная труппа - антреприза Е. Стрелкова. Она выступала в специально приспособленном доме купца Лебедева. В 1854 году особняк Лебедева сгорел.

- * В 1855 году у театра появилось деревянное здание, а в 1888 году по проекту архитектора М. Н. Чичагова, было построено новое каменное здание театра. Здание театра в псевдорусском стиле горожане стали называть «теремком» или «пряничным домиком».
- * В 1930 году в Самаре была создана постоянная труппа драматического театра, которая заняла здание театра выстроенное в 1888 году. В начале 1930-х в неё входили актёры Ю. В. Толубеев, В. В. Меркурьев, А. Ф. Кистов, В. П. Шарлахов, В. С. Нельский, возглавлял труппу Н. К. Симонов.
- * В 1977 году Куйбышевский театр драмы получил звание академического.



Храм Пресвятого Сердца Иисуса



Возведение католического храма в Самаре началось в 1902 году по проекту московского архитектора Ф. Богдановича. Строительство храма было осуществлено польской общиной и. Храм является неоготической псевдобазаликкой. Высота башен — 47-метров.

Какое название храму дали жители города?

Под чьим руководством велось строительство храма?



Храм известен также, как Польшский костёл.
Строительство вели нижегородские каменщики под
руководством А. Щербачева



«Ракета»



Это достаточно новый памятник. Он был установлен лишь несколько лет назад. Экспонатом стала самая настоящая ракета-носитель, изготовленная в РКЦ «ЦСКБ-Прогресс». Изделие уже выработало свой технологический ресурс. Общая высота ракеты вместе с каркасным металлическим зданием - 68 метров, вес - 20 тонн, вес удерживающей конструкции - 53 тонны. Ракета была изготовлена в 1985 году по заказу Министерства обороны для полигона «Плесецк» - в качестве образца для тренировки боевого расчета. В год сорокалетия Ракетных войск стратегического назначения, а также сорокалетия полета Юрия Гагарина в космос было принято решение о сооружении монумента. Ракету передали самарскому РКЦ, и она была доработана под макетный вариант.

An aerial photograph of a city square. In the center, a tall, white rocket monument stands on a circular base. The square is surrounded by multi-story apartment buildings, parking lots filled with cars, and some green spaces. A road with tram tracks runs along the left side of the square. The overall scene is a mix of urban architecture and public space.

Площадь имени Д.И.Козлова

Дмитрий Ильич Козлов (1919 - 2009 г.г.) -
выдающийся конструктор
ракетно-космической техники.

Генеральный конструктор "ЦСКБ Прогресс",
дважды Герой Социалистического Труда,
доктор технических наук, профессор,
член-корреспондент РАН.

Давайте определим, что это за памятник?



ОТВЕТЫ

Памятник князю
Засекину

Бурлаки на
Волге

Самолет
Илюшина



А знаете ли ВЫ ЭТОТ МУЗЕЙ?



Музей «Бункер Сталина»

ул. Фрунзе, 167



- ❑ В годы Великой Отечественной войны Самара была запасной столицей страны.

Строительство секретного бункера началось в конце февраля 1942 года.

Это самый мощный из рассекреченных бункеров, его глубина — 37 метров.

Из всех строителей бункера известны лишь главный инженер проекта Ю. Островский, главный архитектор М. Зеленин и начальник геомаркшейдерских работ И. Дробинин.

- ❑ *Глубина бункера - 37 метров, это высота 12-этажного дома*

Давайте определим и эти памятники?



ОТВЕТЫ

Памятник
красноармейцу
Сухову

Памятник
Чапаеву

Памятник
Владимиру
Высоцкому

Памятник дяде
Степе




Самара кинематографическая



Давайте проверим, насколько хорошо вы знаете Самару кинематографическую. Российский фильм-катастрофа вышел на экраны в 2013. По информации СМИ, московский метрополитен отказал в проведении съемок, зато самарский согласился.



ПРЕДЛАГАЕМ ВАРИАНТЫ



Тимур и его команда

Метро

Вокзал для двоих


Елки-3



Фильм вышел на экраны в 1940 году. Съемки проходили в Москве и в районе Барбошиной поляны в Самаре (тогда Куйбышеве)



ПРЕДЛАГАЕМ ВАРИАНТЫ



Тимур и его команда

Метро

Вокзал для двоих

Елки-3



Новогодняя комедия с участием Ивана Урганта, Сергея Светлакова, главные герои - собаки. В кадр попало много видов Самары



ПРЕДЛАГАЕМ ВАРИАНТЫ



Тимур и его команда



Метро

Вокзал для двоих


Елки-3



Съемки сериала проходили в 2014 году на самарском ж/д вокзале. Все участники проекта являются самарцами, поэтому сериал можно назвать продуктом местного производства



ПРЕДЛАГАЕМ ВАРИАНТЫ



Тимур и его команда

Метро

Вокзал для двоих

Елки-3



СПАСИБО ЗА ВНИМАНИЕ!

