

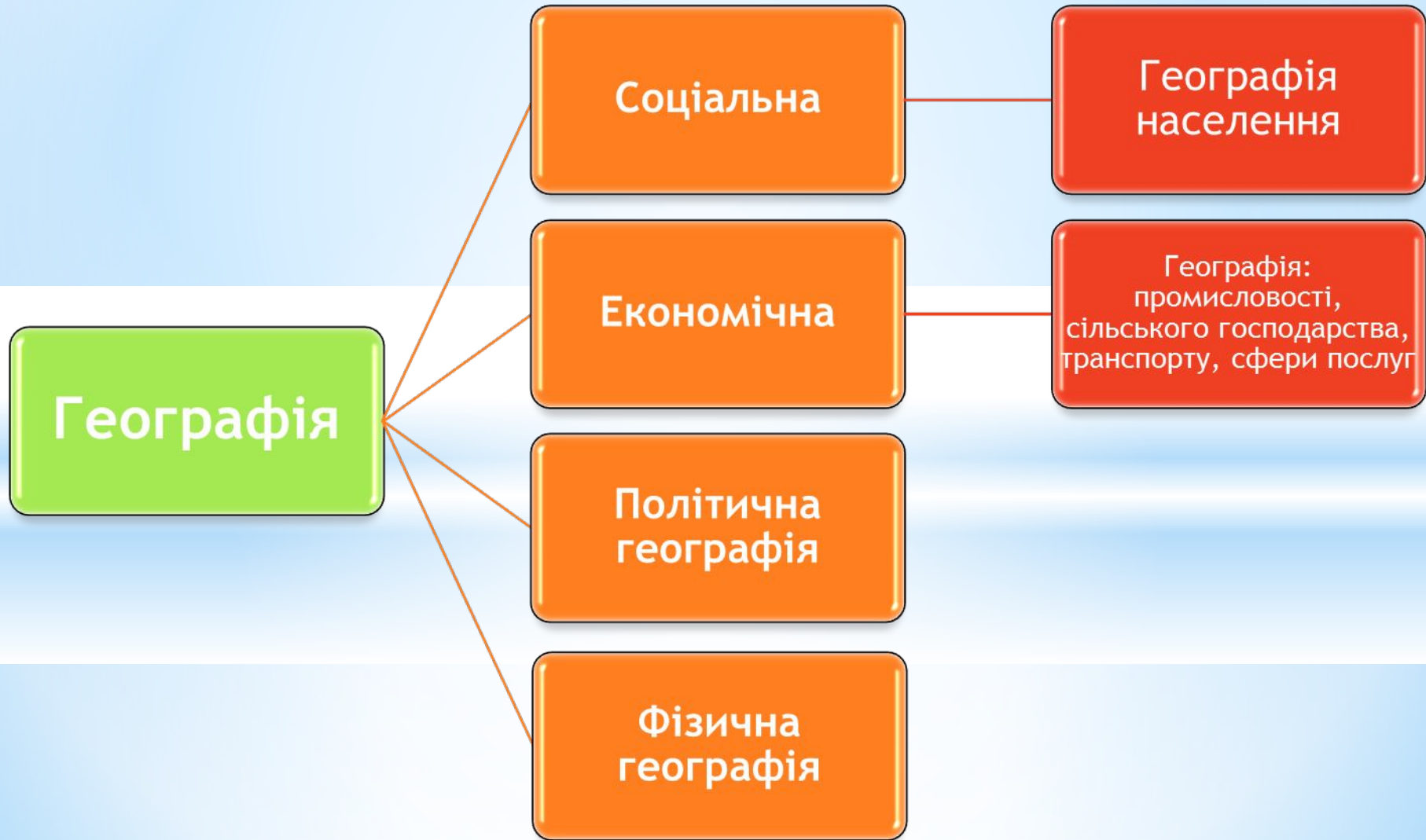
Історико - географічні регіони світу

Економічна і соціальна географія світу - галузь науки, яка досліджує географічні запаси світового господарства, глобальних проблем людства й світогосподарських зв'язків, а також територіальну організацію суспільства у світі й окремих країнах з урахуванням інтеграційних процесів у різних регіонах планети.



Сучасну соціально-економічну географію можна розглядати як групу наук, яка включає

- ❖ географію населення,
- ❖ промисловості,
- ❖ Сільського господарства,
- ❖ Транспорту,
- ❖ Сфери послуг,
- ❖ Культури,
- ❖ політичну географію.



Регіон – певна історико-географічна область, що об'єднує території не менше двох країн, має конкретно визначені межі і подібні природні, історичні, соціально-культурні та господарські особливості.

Між державами і територіями світу спостерігаються природні, господарські, етнічні та інші відмінності. До того ж, важко охопити всю повноту та багатогранність суспільного і господарського життя планети одним поглядом. Тому для вивчення економічної та соціальної географії світу виділяють більш-менш однорідні історико-географічні регіони.

Історико-географічний регіон — сукупність країн, яким притаманні спільність природних умов, фізико - та економіко-географічного положення, господарської діяльності, історії і культури народів, а також близькість рівня соціально-економічного розвитку.

Характеристика кожного регіону базується на визначенні його *географічної специфіки*, тобто територіальних відмінностей. Головне у географічній специфіці регіонів – особливості розміщення населення, природно-ресурсного потенціалу та господарства на різних етапах історичного розвитку.

Відмінність у природних умовах, економічна і культурна специфіка сформували всередині регіонів окремі, відносно єдині території нижчого рангу – *субрегіони*.

Історико-географічні регіони світу

Регіони	Субрегіони
Європа	Західна, Північна, Південна, Центральна, Східна
Азія	Центральна, Південно-Західна, Південна, Південно-Східна, Східна Північна
Африка	Північна, Південна, Західна, Східна, Центральна
Америка	Північна, Центральна, Південна
Австралія та Океанія	Австралія Океанія

Історико-географічні регіони світу



ІСТОРИКО-ГЕОГРАФІЧНІ РЕГІОНИ

Латинська Америка Регіони світу Вест-Індія Підрегіони світу

РОЗПОДІЛ КРАЇН СВІТУ ЗА РЕГІОНАМИ



Західна Європа

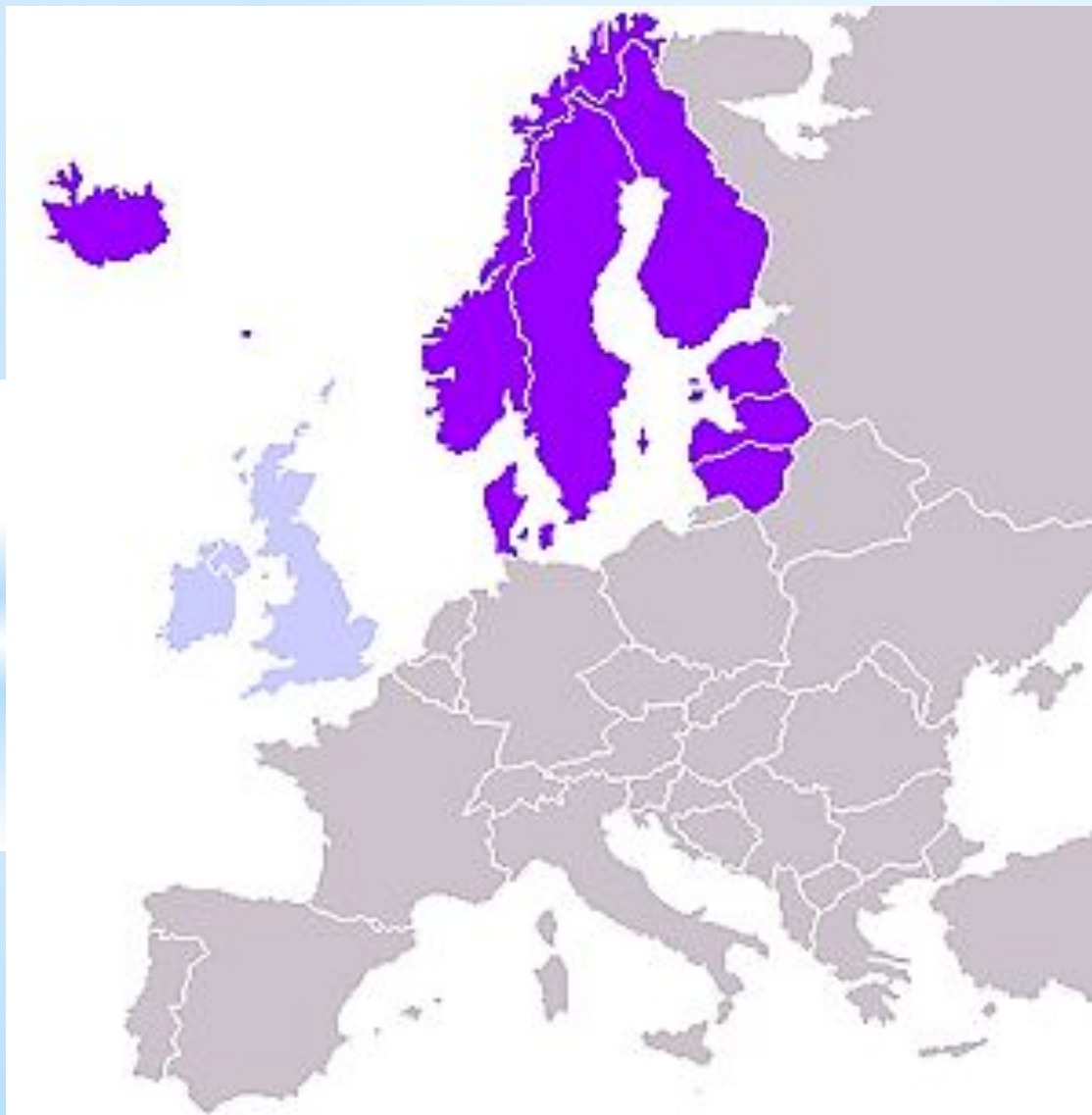
Європа



Німеччина,
Франція,
Австрія,
Швейцарія,
Нідерланди,
Бельгія,
Люксембург,
Ліхтенштейн,
Монако;

Північна Європа

Європа



Велика
Британія,
Ірландія,
Данія,
Норвегія,
Швеція,
Ісландія,
Фінляндія,
Естонія,
Латвія;

Південна Європа

Європа



Португалія, Іспанія,
Андорра, Мальта,
Італія, Словенія,
Хорватія,
Боснія і
Герцеговина,
Сербія і
Чорногорія,
Македонія,
Албанія, Греція,
Кіпр,
Сан-Марино,
Ватикан,
Гібралтар;

Центральна Європа

Європа



Польща,
Словаччина,
Чехія,
Угорщина,
Словенія,
Румунія,
Болгарія;

Східна Європа



Європейська
частина Росії,
Україна,
Білорусь,
Молдова;

Південно-Західна Азія

Азія



Туреччина,
Грузія, Вірменія,
Азербайджан,
Сирія, Ліван,
Ізраїль,
Палестина, Ірак,
Саудівська Аравія,
Ємен, Оман, ОАЕ,
Катар, Кувейт,
Бахрейн, Йорданія;

Центральна Азія

Азія



Іран,
Афганістан,
Туркменістан,
Узбекистан,
Таджикистан,
Киргизстан,
Казахстан;

Південна Азія

Азія



Індія, Пакистан,
Непал, Бутан,
Шрі-Ланка,
Мальдівські о-ви,
Бангладеш;

Південно - Східна Азія

Азія



М'янма, Таїланд,
Камбоджа, Лаос,
В'єтнам,
Індонезія,
Малайзія,
Сінгапур, Бруней,
Філіппіни;

Східна Азія

Азія



Японія,
Північна Корея,
Республіка Корея,
Китай,
Монголія,
Тайвань;

Північна Африка

Африка



Марокко,

Алжир,

Туніс,

Лівія,

Єгипет,

Судан,

Західна Сахара;

Західна Африка

Африка



Кабо-Верде, Гамбія,
Сенегал,
Гвінея-Бісау, Гвінея,
Сьєрра-Леоне,
Ліберія, Кот-д'Івуар,
Гана, Того, Бенін,
Нігерія, Нігер,
Буркіна-Фасо, Малі,
Мавританія;

Центральна Африка

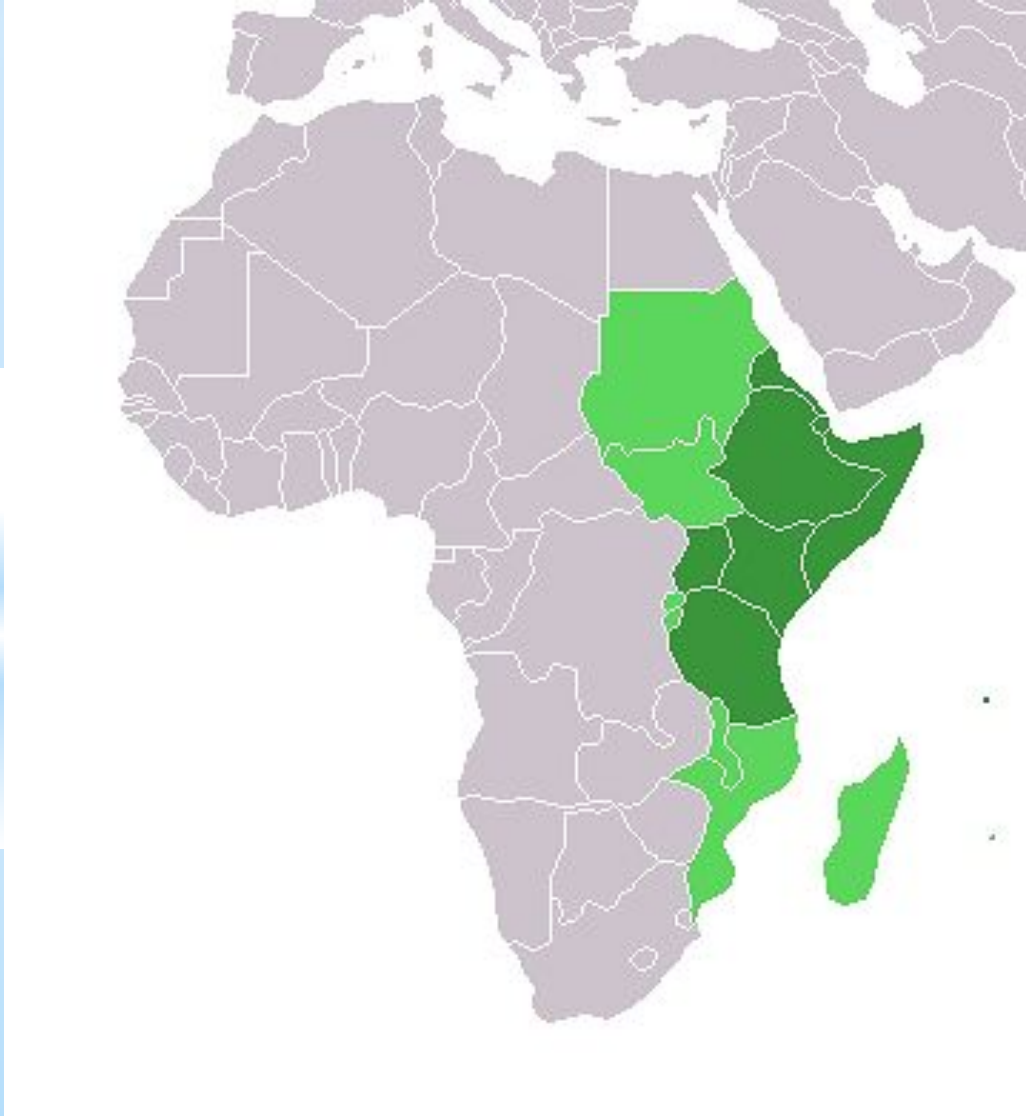
Африка



Чад, ЦАР,
Камерун,
Екваторіальна
Гвінея,
Сан-Томе і
Прінсіпі, Габон,
Конго, Заїр (ДРК),
Ангола;

Східна Африка

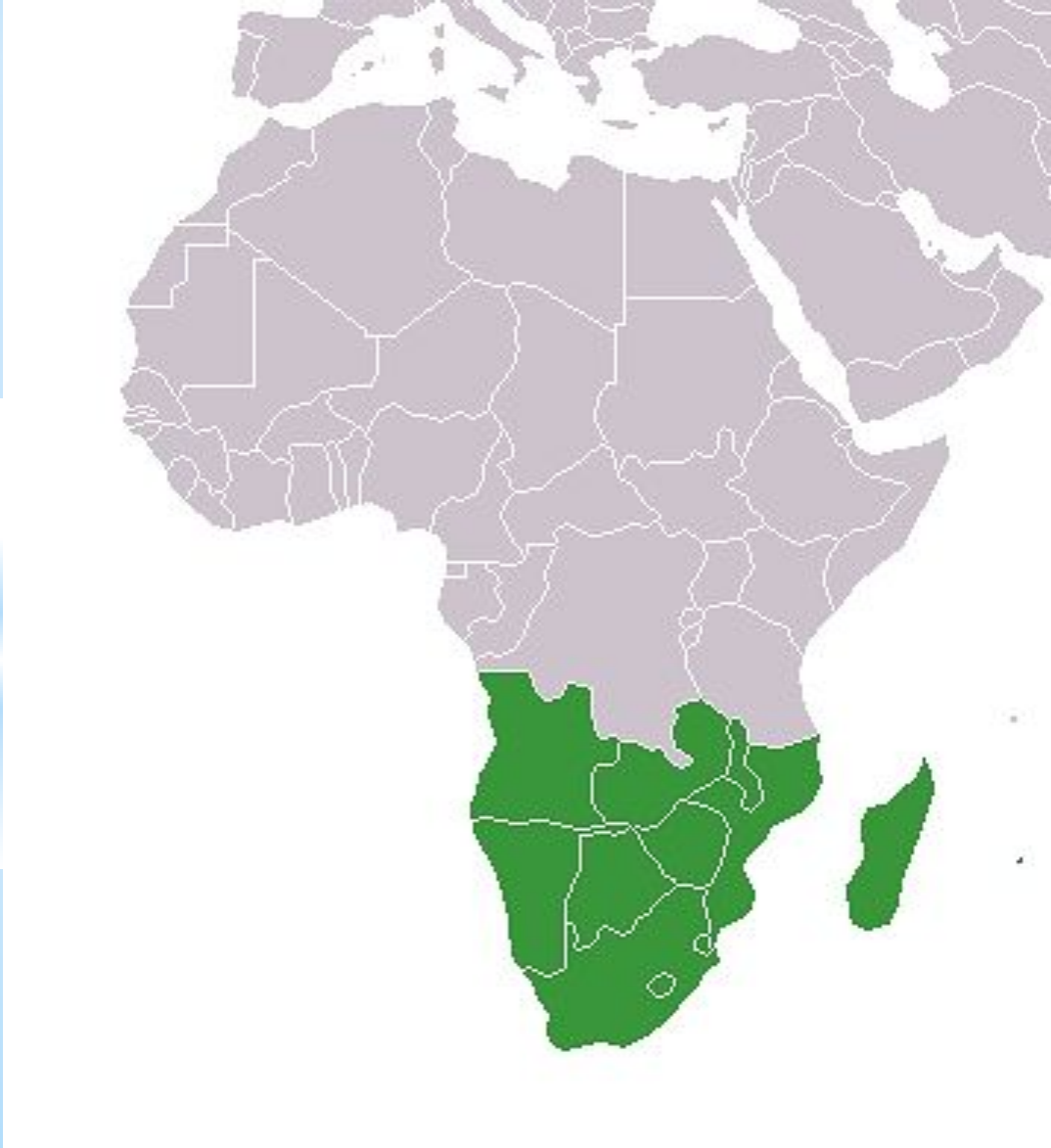
Африка



Еритрея, Ефіопія,
Джибуті, Сомалі,
Кенія, Уганда,
Руанда, Бурунді,
Танзанія,
Коморські о-ви,
Сейшельські о-ви;

Південна Африка

Африка



Південна Африка,
Намібія,
Ботсвана,
Свазіленд, Лесото,
Зімбабве, Замбія,
Малаві, Мозамбік,
Мадагаскар,
Маврикій,
Реюньйон;

Північна Америка (Англо-Америка)

Америка



Канада, США;

Центральна Америка

Америка



Мексика,
Гватемала,
Гондурас,
Сальвадор, Коста-
Рика, Панама,
Беліз, Нікарагуа;

Карибська Америка

Америка



острови у
Карибському
морі;

Андська Америка

Америка



Венесуела,
Колумбія,
Еквадор,
Перу, Болівія;

Тропічна Південна Америка Америка



Бразилія,
Парагвай,
Гвіана,
Суринам,
Гайана;

Помірна Південна Америка Америка



Аргентина,
Чилі,
Уругвай,
Фолклендські о-
ви;

Австралія та Океанія



- **Австралія** —
Австралійський
Союз, Нова
Зеландія;
- **Океанія** —
острови в Тихому
океані.

Завдання: наведіть приклади країн, територія яких розташована у двох частинах світу.

Країна	Частини світу

Країна	Частини світу
Данія	Європа та Америка
Єгипет	Африка та Азія
Індонезія	Азія та Океанія
Іспанія	Європа та Африка
Казахстан	Європа та Азія
Росія	Європа та Азія
США	Америка та Океанія
Туреччина	Європа та Азія