

ЛЕКЦИЯ 5
ОСНОВЫ
ЛЕСПАРКОУСТРОЙСТВА

ВОПРОСЫ ЛЕКЦИИ

- 1. Методы леспаркоустройства
- 2. Состав проекта освоения лесов
- 3. Основные направления ведения хозяйства в лесах зеленых зон
- 4. Программа и состав перспективного плана развития лесопаркового хозяйства

1. МЕТОДЫ ЛЕСПАРКОУСТРОЙСТВА

- а) Метод классов возраста
- б) участковый метод
- в) комплексный метод

2. СОСТАВ ПРОЕКТА ОСВОЕНИЯ ЛЕСОВ

Приказ Федерального агентства лесного хозяйства
от 29 февраля 2012 года N°69:

ОБ УТВЕРЖДЕНИИ СОСТАВА ПРОЕКТА ОСВОЕНИЯ ЛЕСОВ И ПОРЯДКА ЕГО РАЗРАБОТКИ

В соответствии со статьей 88 Лесного кодекса Российской
Федерации

Правила использования лесов для осуществления
рекреационной деятельности

21 февраля 2012 г.

Документом определяются требования к составу и порядку разработки проекта освоения лесов, обязательные для органов государственной власти, органов местного самоуправления, лиц, осуществляющих разработку проектов освоения лесов, и лиц, которым лесные участки предоставлены в постоянное (бессрочное) пользование или в аренду.

Проект освоения лесов направлен на обеспечение многоцелевого, рационального, непрерывного, неистощительного освоения лесов и их использования в соответствии с разрешенными видами.

Невыполнение гражданином, юридическим лицом, осуществляющим использование лесов, проекта освоения лесов является основанием для досрочного расторжения договора аренды лесного участка, а также принудительного прекращения права постоянного (бессрочного) пользования лесным участком

СОДЕРЖАНИЕ ПРОЕКТА ОСВОЕНИЯ ЛЕСОВ

Проект освоения лесов содержит сведения о разрешенных видах и проектируемых объемах использования лесов, мероприятиях по охране, защите и воспроизводству лесов, по созданию объектов лесной и лесоперерабатывающей инфраструктуры, по охране объектов животного мира и водных объектов, а в случаях, предусмотренных частью 1 статьи 21 Лесного кодекса Российской Федерации, - также о мероприятиях по строительству, реконструкции и эксплуатации объектов, не связанных с созданием лесной инфраструктуры.

СТРУКТУРА ПРОЕКТА ОСВОЕНИЯ ЛЕСОВ

Проект освоения лесов состоит из следующих разделов:

- общие сведения;
- сведения о лесном участке;
- организация использования лесов;
- мероприятия по охране, защите и воспроизводству лесов;
- мероприятия по охране объектов животного мира, водных объектов;
- иные сведения и мероприятия.

ПОРЯДОК РАЗРАБОТКИ ПРОЕКТА ОСВОЕНИЯ ЛЕСОВ

- Проект освоения лесов разрабатывается лицами, которым лесные участки предоставлены в постоянное (бессрочное) пользование или в аренду, в соответствии со ст. 12 Лесного кодекса Российской Федерации на основании договора аренды лесного участка, права постоянного (бессрочного) пользования лесным участком, лесохозяйственного регламента лесничества (лесопарка), материалов государственного лесного реестра, данных лесоустройства и иных специальных обследований, документов территориального планирования.
- Проект освоения лесного участка составляется только на те виды использования лесов, которые разрешены в соответствии с договором аренды лесного участка или правом постоянного (бессрочного) пользования лесным участком. Разделы проекта освоения лесов, не относящиеся к разрешенному виду использования лесов согласно договору аренды лесного участка или праву постоянного (бессрочного) пользования лесным участком, не разрабатываются.
- Проект освоения лесов разрабатывается на период до 10 лет, не превышающий срок действия соответствующего лесохозяйственного регламента лесничества (лесопарка).
- При разработке проекта освоения лесов допускается по инициативе и за счет арендатора (пользователя) проведение в установленном порядке таксации лесов для выявления, учета и оценки качественных и количественных характеристик лесных ресурсов.
- Информация проекта освоения лесов оформляется в виде текстовых, табличных и графических материалов (в том числе картографических).
- Внесение изменений в проект освоения лесов допускается при изменении лесохозяйственного регламента.
- Проект освоения лесов разрабатывается не менее чем в трех экземплярах.

ПРИМЕР ПРОЕКТА ОСВОЕНИЯ ЛЕСОВ ДЛЯ ОСУЩЕСТВЛЕНИЯ РЕКРЕАЦИОННОЙ ДЕЯТЕЛЬНОСТИ

Проект_0,85 - Microsoft Word

Файл Правка Вид Вставка Формат Сервис Таблица Окно Справка Adobe PDF Комментарии Acrobat Введите вопрос


Calibri 10

50%

Чтение

1 2 3 4 5 6 7 8 9 10 11 12 13 14 15 16

Илл. № Стр. №



ПРОЕКТ ОСВОЕНИЯ ЛЕСОВ

на лесной участок,
переданный в аренду
ООО «Волга-Покровск»
для осуществления рекреационной деятельности
в квартале 49
(части выдела 5)
Красноярского участкового лесничества
Энгельского лесничества Саратовской области

Саратов 2011

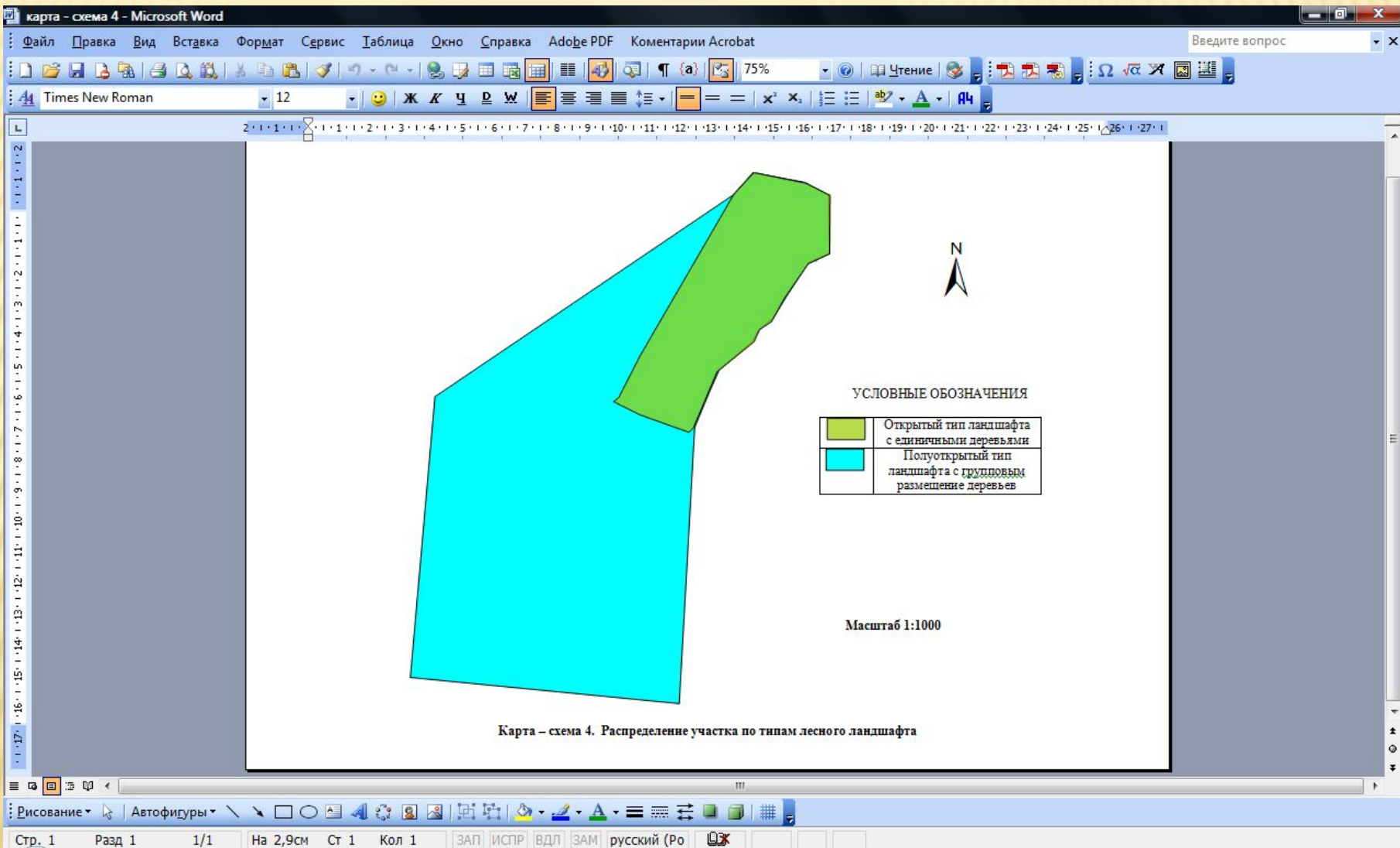
СОДЕРЖАНИЕ

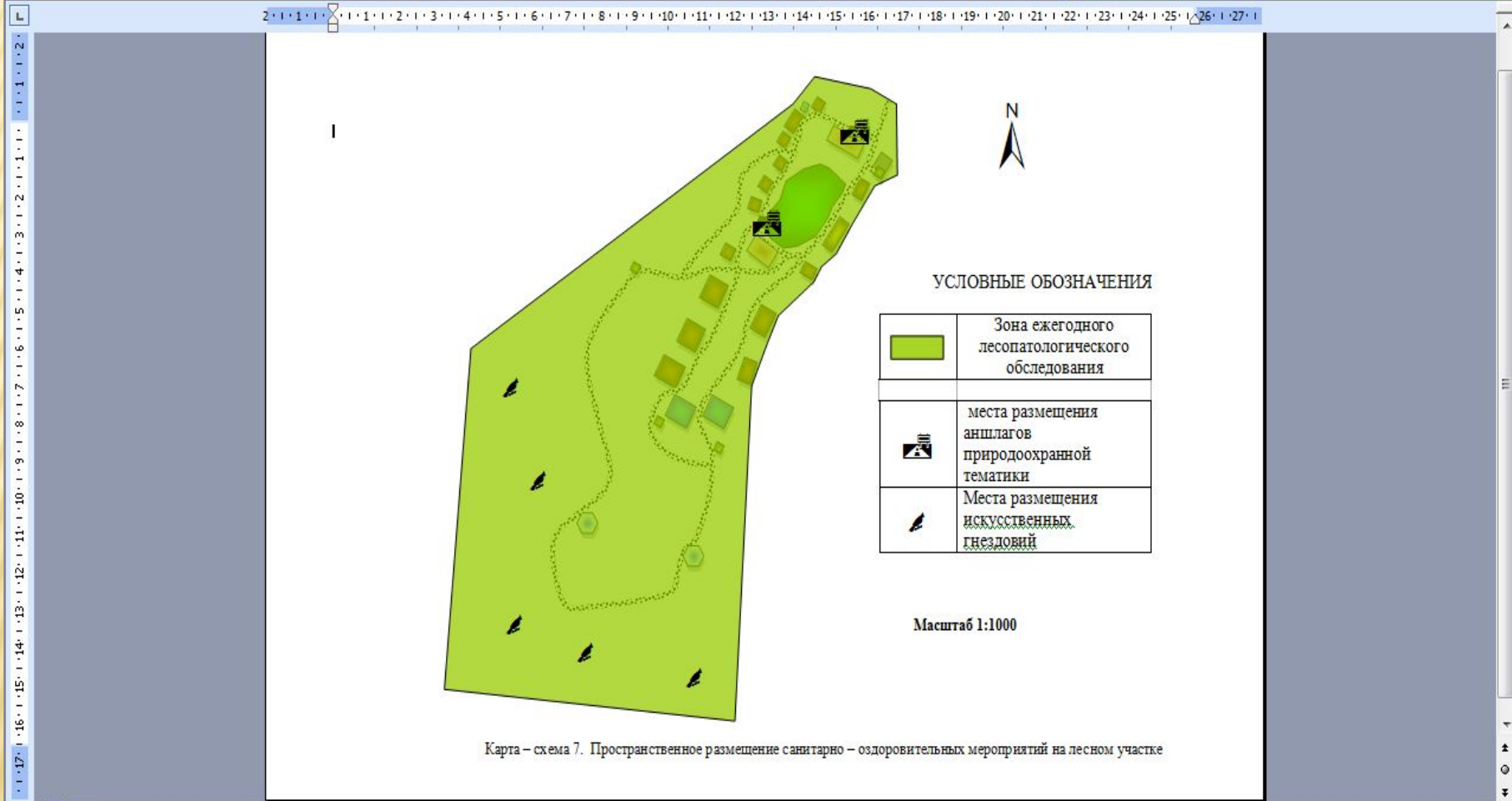
ВВЕДЕНИЕ	4
1. ОБЩИЕ СВЕДЕНИЯ	5
1.1 Сведения об арендаторе (пользователе)	5
1.2 Арендатель	7
1.3 Выписка из государственного земельного кадастра	7
1.4 Определения, выполняющие разработку проекта	7
2 СВЕДЕНИЯ О ЛЕСНОМ УЧАСТКЕ	8
2.1 Перечень арендных в аренду лесных кварталов (местонахождение выделов)	8
2.2 Проанализированное состояние участка лесного фонда, переданного в аренду (пользователю)	8
2.3 Распределение площади лесного участка по видам целевого назначения и материално-техническим условиям	9
2.4 Распределение площади лесного участка по категориям земель	10
2.5 Таксационная характеристика лесных насаждений на лесном участке	11
2.6 Сведения таксационные по выделам лесных насаждений	12
2.7 Установленные ограничения использования леса	12
2.8 Характеристика имеющихся особо охраняемых природных территорий и объектов	15
2.9 Сведения о наличии редких видов лесных растений	16
2.10 Сведения об объектах лесного участка	17
2.11 Прогнозная полевая оценка экологического участка и сроки завершения работ проекта	17
3 ОРГАНИЗАЦИЯ ИСПОЛЬЗОВАНИЯ ЛЕСОВ	19
3.1 Задачи лесного хозяйства на лесном участке, переданном в аренду	19
3.2 Основные мероприятия и мероприятия использования леса для осуществления рекреационной деятельности	19
3.3 Функциональное зонирование лесного участка	23
3.4 Ландшафтно-рекреационная характеристика лесного участка и проектные мероприятия по осуществлению рекреационной деятельности	24

3.5 Проектные мероприятия по осуществлению рекреационной деятельности, технологических мероприятий	29
3.6 Характеристика существующих и проектируемых объектов, не связанных с созданием лесной инфраструктуры	30
3.6 Проектируемый объем рубок лесных насаждений при создании временных покровов, объектов благоустройства, объектов лесной инфраструктуры, а также объектов, не связанных с созданием лесной инфраструктуры	36
4 СОЗДАНИЕ ЛЕСНОЙ ИНФРАСТРУКТУРЫ	37
4.1 Характеристика существующих и проектируемых объектов лесной инфраструктуры на лесном участке	37
4.2 Проектируемый объем рубок лесных насаждений, предназначенных для создания объектов лесной инфраструктуры	37
5 МЕРОПРИЯТИЯ ПО ОХРАНЕ, ЗАЩИТЕ И ВОСПРОИЗВОДСТВУ ЛЕСОВ	38
5.1 Распределение площади лесного участка по классам пожарной опасности	41
5.2 Основание и характеристика проектируемых видов и объемов мероприятий по противопожарной обустройству леса	41
5.3 Данные о наличии и потребности пожарной техники, оборудования, снаряжения, инвентаря	43
5.4 Сведения о наличии очагов вредных организмов, вредителей и иных негативных воздействий на леса	43
5.5 Проектируемые санитарно-охранительные мероприятия	47
5.6 Проектируемые мероприятия по воспроизводству леса	51
6 МЕРОПРИЯТИЯ ПО ОХРАНЕ ОБЪЕКТОВ ЖИВОТНОГО МИРА, ВОДНЫХ ОБЪЕКТОВ	54
6.1 Характеристика водных объектов, объектов охоты и объектов мероприятий по охране водных объектов	54
6.2 Сведения о местонахождении существующих видов и объектов мероприятий по охране объектов животного мира	56
ЗАКЛЮЧЕНИЕ	59

Рисование Автофигуры

Стр. 2 Разд 1 2/59 На 12,1см Ст 11 Кол 29 ЗАП ИСПР ВДЛ ЗАМ русский (Ро)





китанин2 [Режим совместимости] - Microsoft Excel некоммерческое использование

Главная Вставка Разметка страницы Формулы Данные Рецензирование Вид Надстройки

Calibri 11 Шрифт

Общий Число

Условное форматирование Форматировать как таблицу Стили

Вставить Удалить Формат Ячейки

Сортировка и фильтр Найти и выделить Редактирование

A1

Приложение 2

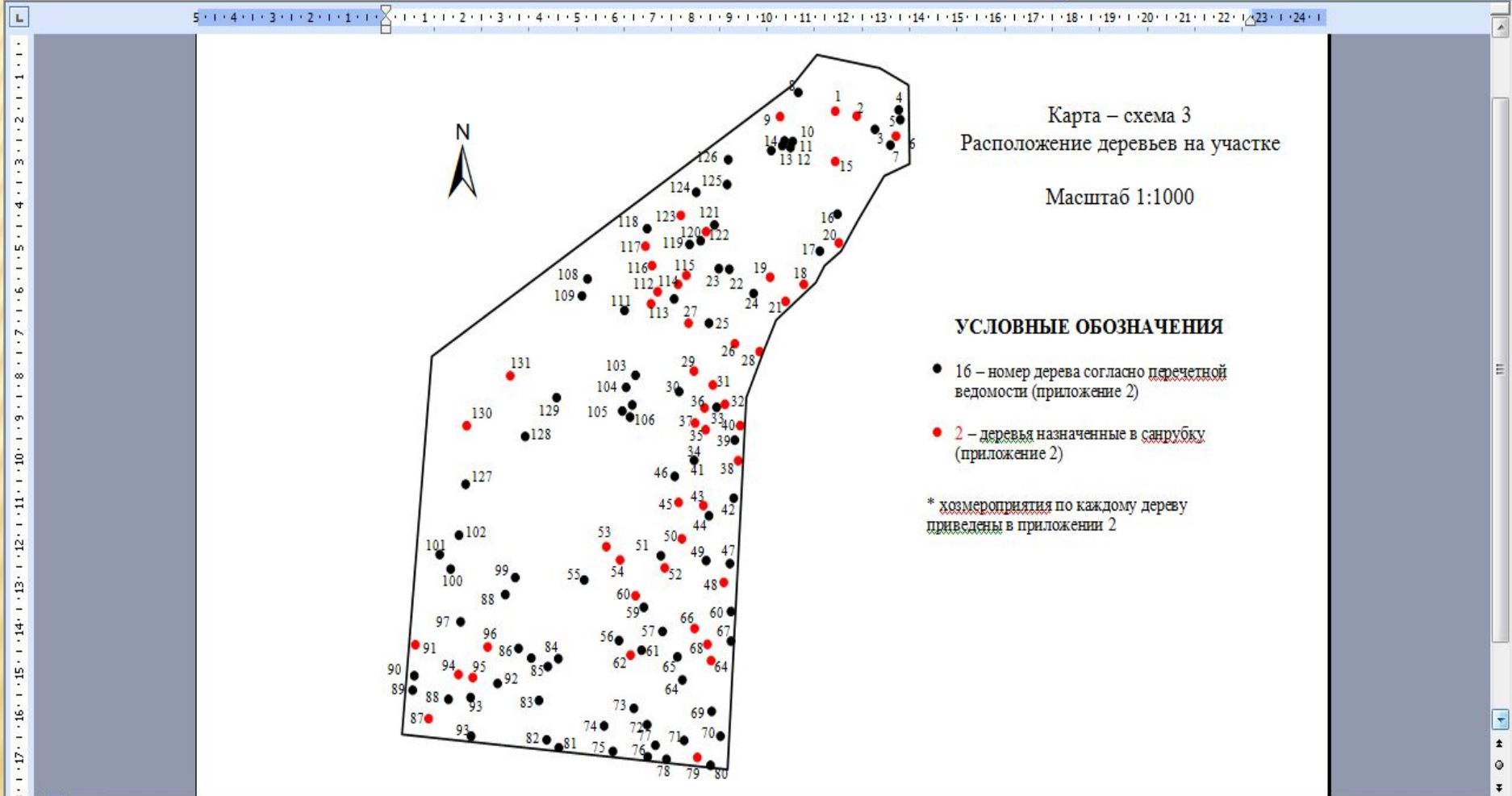
Ведомость учета деревьев на лесном участке для осуществления рекреационной деятельности

№ п/п	Порода	Возраст, лет	D, см	H, м	Состояние		Хозме-роприятия	Объем дерева, куб.м	Выбираемый запас, куб	
					класс сан. состояния	класс эст. оценки			сыро-растущий	сухо-стойный
1	Вз	40	22	6	5	3	санрубка	0,057		0,057
2	Тч	77	32	12	4	3	санрубка	0,241	0,241	
3	Тч	77	38	20	4	3	обрезка кроны	0,567	0,085	
4	Вз	35	16	10	3	3		0,080		
5	Вз	38	16	8	3	3		0,064		
6	Вз	40	14	7	5	3	санрубка	0,043		0,043
7	Вз	25	12	8	3	3		0,036		
8	Клт	30	12	5	3	3		0,023		
9	Тч	77	28	16	5	3	санрубка	0,394		0,394
10	Вз	30	18	7	3	3		0,071		

Лист5 Лист6 Перечет Лист2 Лист3

Готово

Количество: 12 148%



Карта – схема 3
Расположение деревьев на участке
Масштаб 1:1000

УСЛОВНЫЕ ОБОЗНАЧЕНИЯ

- 16 – номер дерева согласно перечетной ведомости (приложение 2)
- 2 – деревья назначенные в санрубку (приложение 2)

* хозмероприятия по каждому дереву приведены в приложении 2

3. ОСНОВНЫЕ НАПРАВЛЕНИЯ ВЕДЕНИЯ ХОЗЯЙСТВА В ЛЕСАХ ЗЕЛЕННЫХ ЗОН

- Принципы ведения хозяйства в лесах зеленых зон
- 1. Система мероприятий направлена на сохранение и улучшение качественного состояния территории в области экологической устойчивости и рекреационной привлекательности
- 2. Система обоснованных лесохозяйственных и инженерных мероприятий должна обеспечивать повышение защитно – оздоровительной роли насаждений
- 3. Неразрывная связь всех элементов системы, соблюдение очередности проведения работ на основе комплексности

4. ПРОГРАММА И СОСТАВ ПЕРСПЕКТИВНОГО ПЛАНА РАЗВИТИЯ ЛЕСОПАРКОВОГО ХОЗЯЙСТВА

Текстовые материалы:

1. Объяснительная записка
2. Материалы ландшафтной таксации или инвентаризации насаждений
3. Сметно – финансовые расчеты
4. Приложения табличных материалов

Картографические материалы:

1. Планшеты насаждений
2. Схематические карты объектов по преобладающим породам, классам пожарной безопасности, устойчивости и проч.
3. Генеральные планы строительства или реконструкции объектов рекреационного лесопользования.
4. Чертежи композиционных центров, видовых точек и деталей