

Географическая карта




Выполн

У

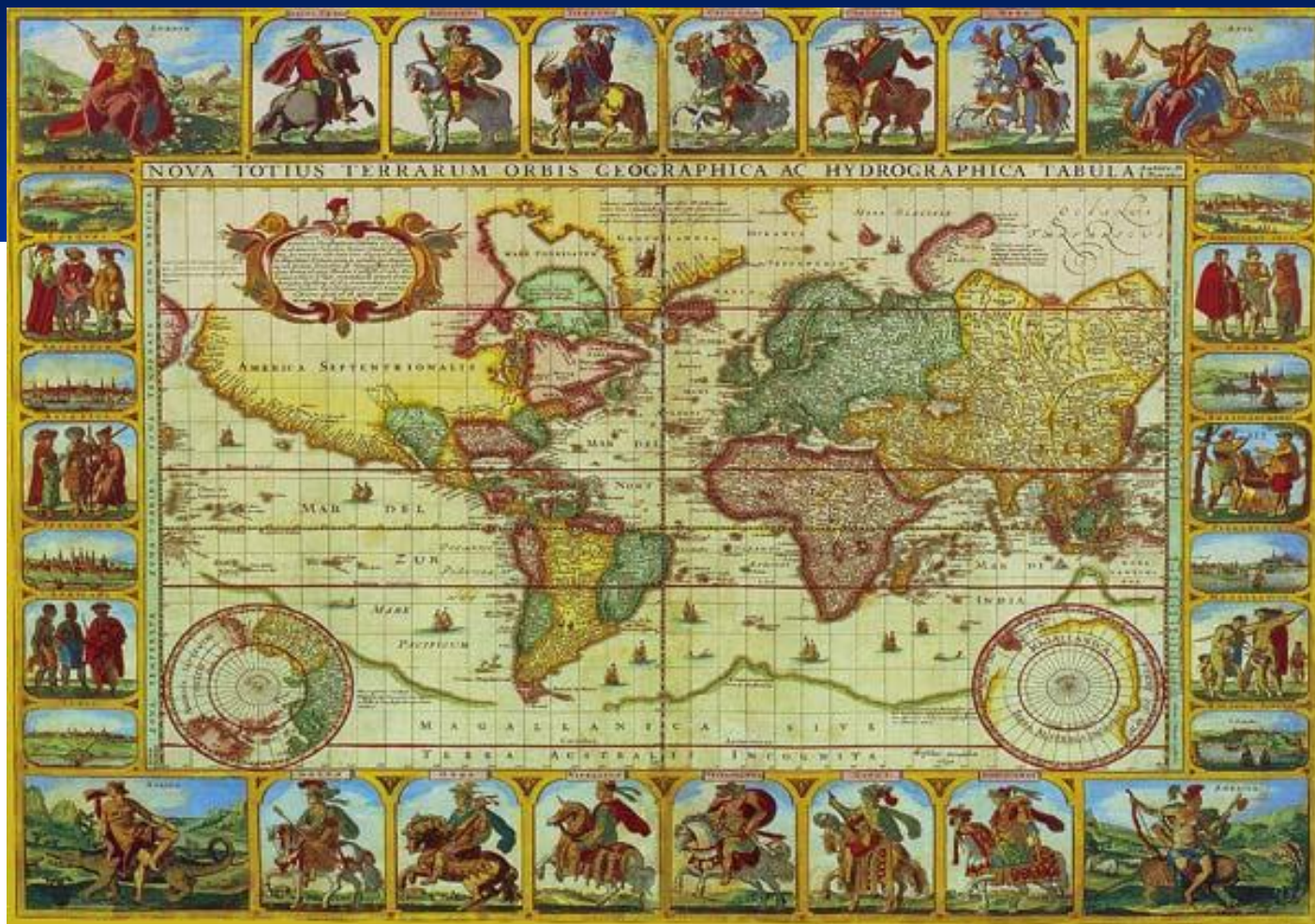
**Как называется уменьшенная
модель Земли?**

Ответ:

Глобус



Что такое Географическая карта?



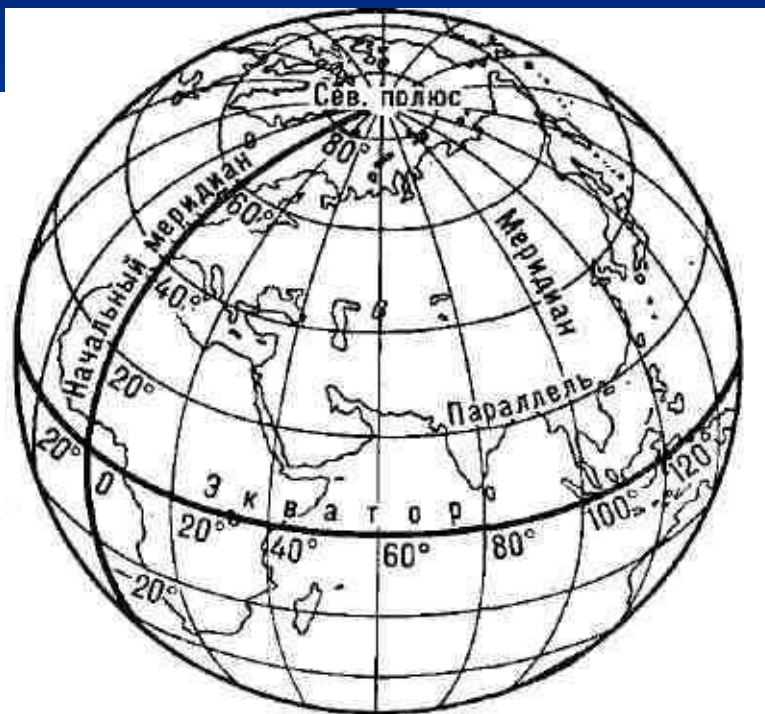
Ответ:

Географическая карта – это уменьшенное изображение поверхности Земли или ее частей на плоскости при помощи условных знаков

**Назовите главное отличие
Географической карты от Плана
местности**

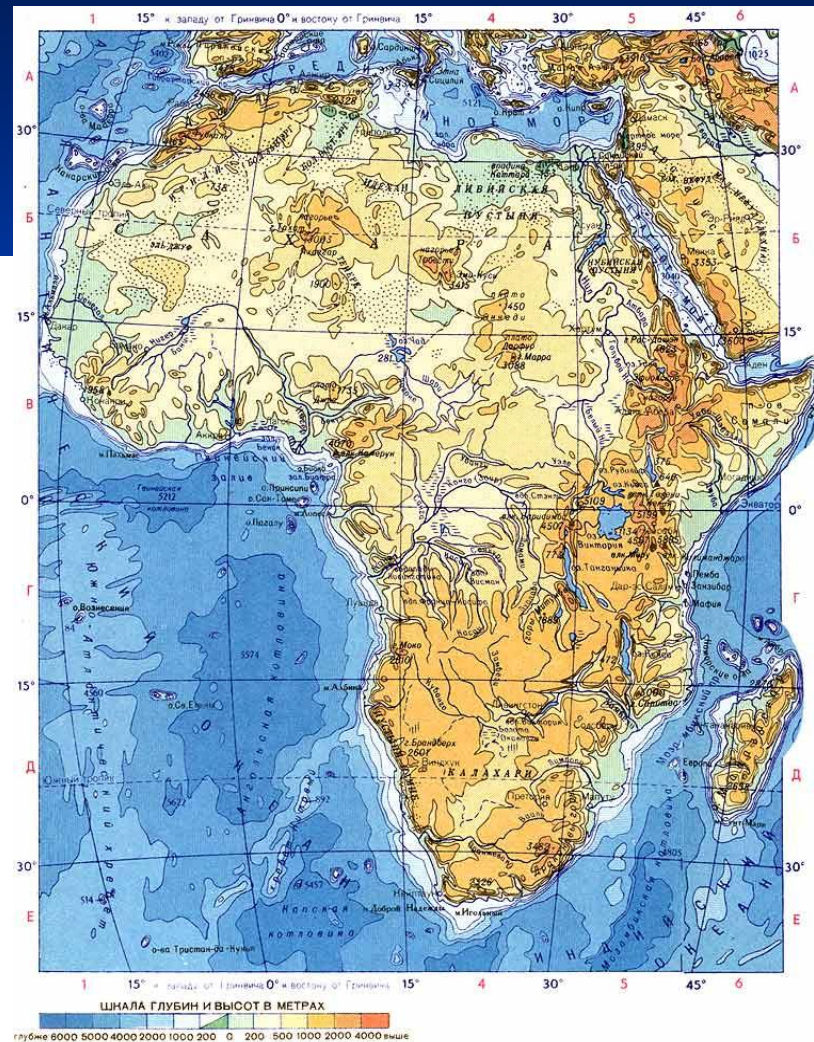
Ответ:

Это наличие на карте градусной сетки



Градусная сеть Земли.

На какие группы делятся карты по охвату территории?



Ответ:

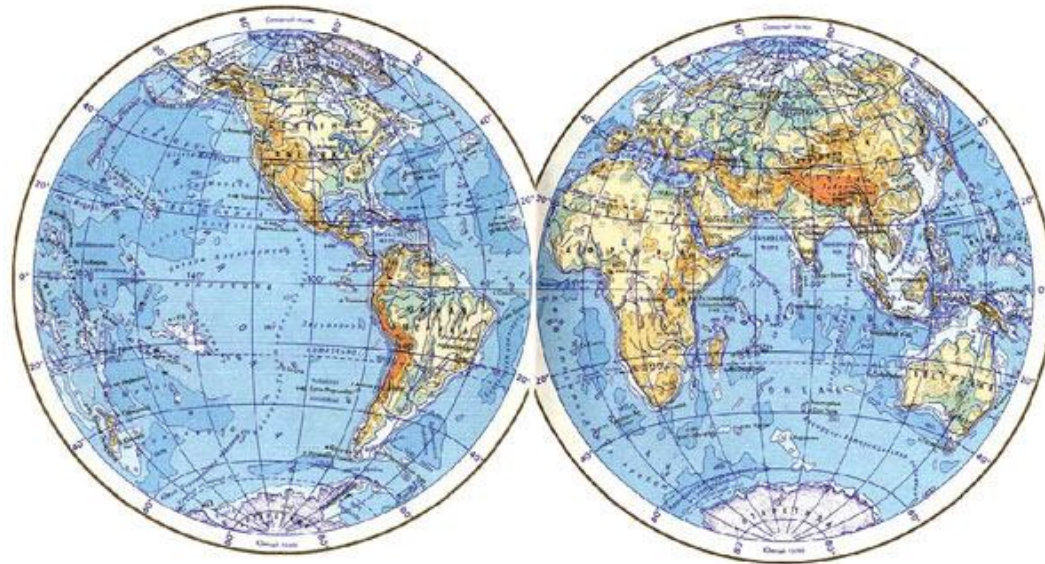
**По охвату
территории**

Карты мира

**Карты
полушарий**

**Карты
материков**

Какие бывают карты по содержанию



Ответ:

По содержанию

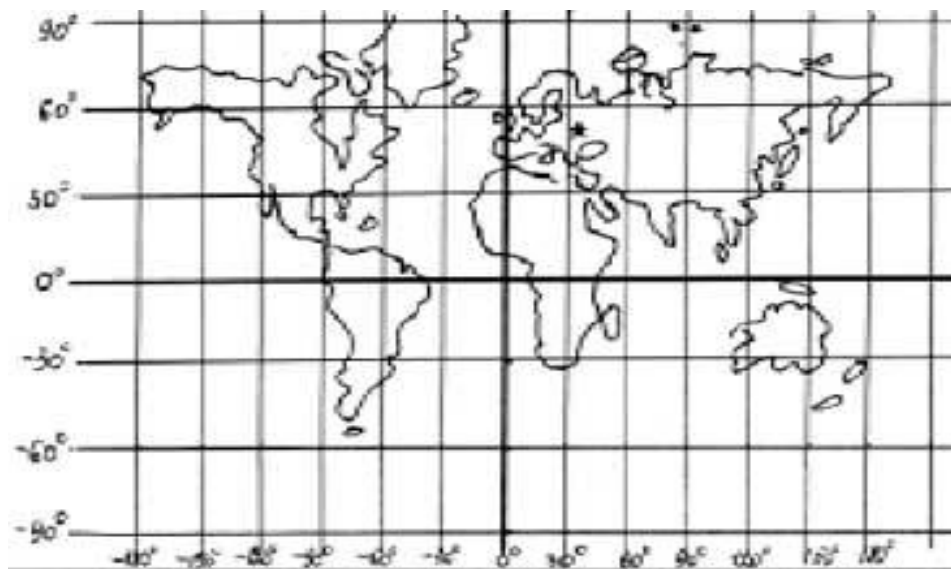
**Общегеографическ
ие**

Тематические

Что такое параллель?

Что такое меридиан?

Что такое экватор?



Ответ:

Параллель – это воображаемая линия на карте проведенная параллельно экватору

Меридиан – это воображаемая линия на карте соединяющая северный и южный полюса

Экватор – это воображаемая линия делящая весь земной шар пополам

**По каким линиям на карте мы определяем
Географическую широту? Виды
географической широты.**

**По каким линиям на карте мы определяем
Географическую долготу? Виды
географической долготы.**

**Определите географические координаты
следующих объектов (по атласу стр.
14-15):**

м. Горн

Рио-де-Жанейро

Кейптаун

Аддис-Абеба

влк. Этна