

ПОСТРОЕНИЕ ПРОФИЛЯ МЕСТНОСТИ

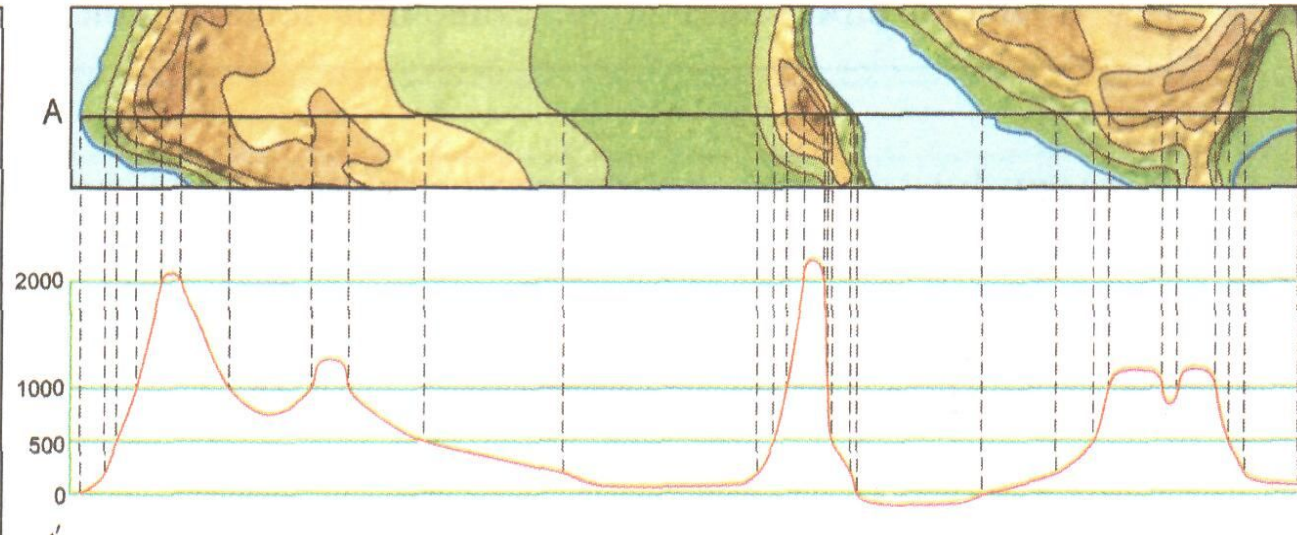
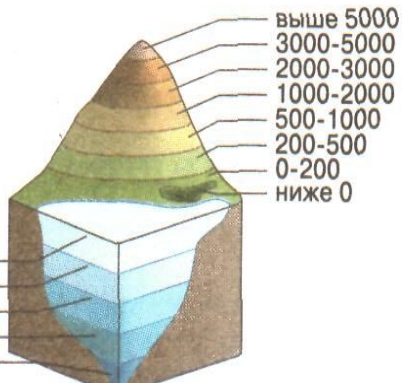
КУРС ФИЗИЧЕСКОЙ ГЕОГРАФИИ

Профилем местности

называется чертеж, изображающий
разрез местности вертикальной
плоскостью.

Направление на карте, вдоль которого
строится профиль, называется
профильной линией.

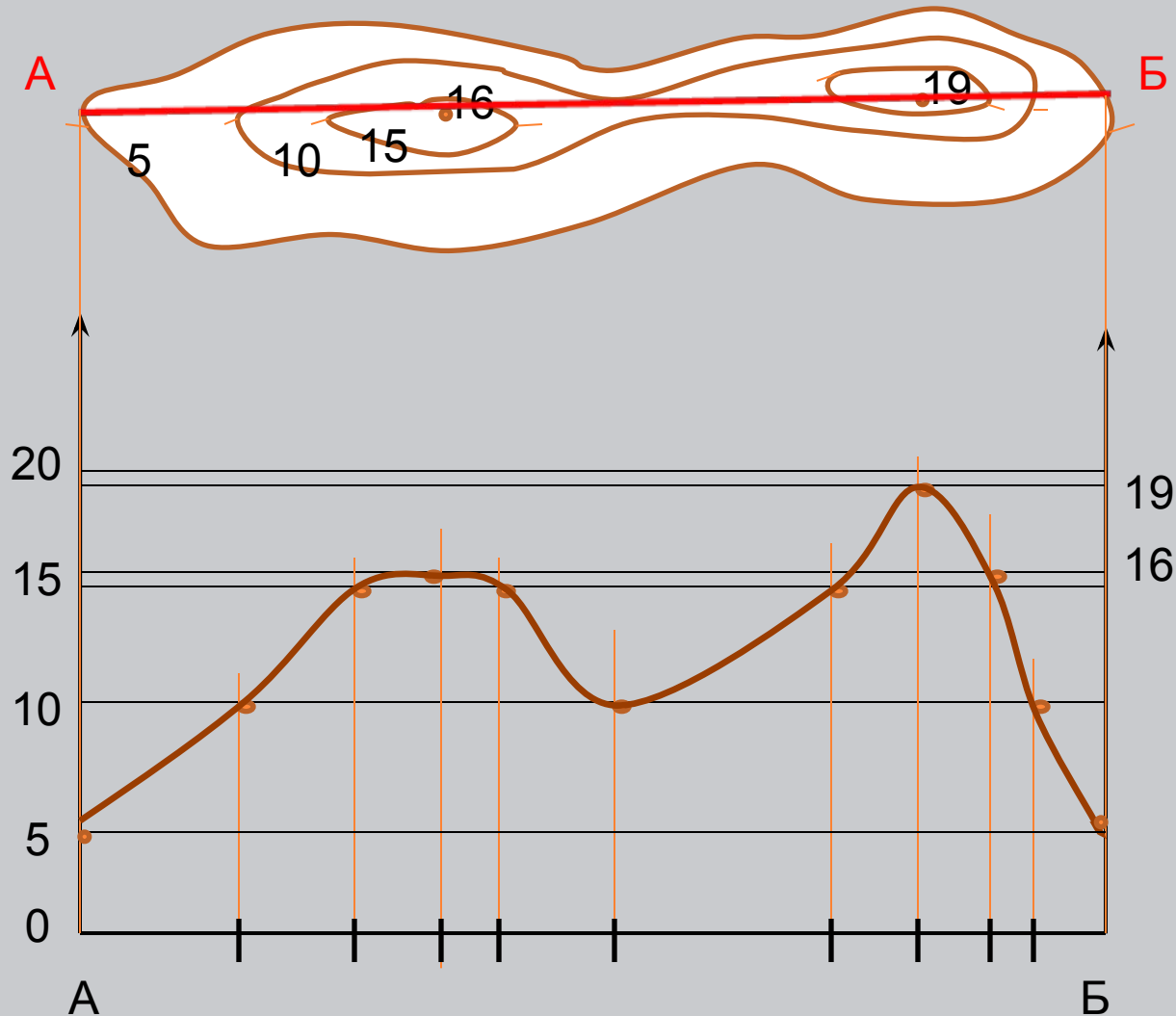
ШКАЛА
ВЫСОТ И ГЛУБИН
(в метрах)



Приём построения профиля:

1. Подготовить основу для построения профиля. Выбрать горизонтальный и вертикальный масштаб.
2. Измерить расстояния от пересечением линии профиля с каждой горизонталью и отложить их на основе профиля.
3. Из каждой отметки восстановить перпендикуляры до необходимой высоты.
4. На пересечении вертикальных линий с соответствующими на основе горизонталями поставить точки.
5. Соединить полученные точки от руки плавной кривой линией.

Приём построения профиля:



5. Соединить полученные точки от руки плавной кривой линией.

Профиль Южной Америки по экватору:

