


A topographic map of Russia and surrounding regions, showing terrain with color gradients from green (lowlands) to brown and orange (highlands). A red line outlines the borders of the Russian Federation. The map includes a grid of latitude and longitude lines. The title 'Россия-Родина моя' is overlaid in large white text.

# Россия-Родина моя

Работу выполнила  
Учитель школы 97  
Камашева Л. А.



# Оглавление

- ◆ 1. Государственные символы России: флаг
  - ◆ 2. Государственные символы России: герб
  - ◆ 3. Государственные символы России: гимн
  - ◆ 4. «Жемчужины» России, созданные природой и руками человека
  - ◆ 5. «Жемчужины» России: озеро Байкал
  - ◆ 6. «Жемчужины» России: Эльбрус
  - ◆ 7. «Жемчужины» России: Исаакиевский собор
  - ◆ 8. «Жемчужины» России: храм Василия Блаженного
  - ◆ 9. «Жемчужины» России: река Волга
  - ◆ 10. «Жемчужины» России: Мамаев Курган
  - ◆ 11. «Жемчужины» России: Петергоф
  - ◆ 12. «Жемчужины» России: Долина Гейзеров
- 

# Государственные символы России

Флаг России - символ государственной  
власти



# Государственные символы России

Герб России- символ  
Государственной  
власти



# Государственные символы России: гимн

Музыка - Георгия Александрова    Текст-Сергея Михалкова

Россия- священная наша держава,  
Россия-любимая наша страна.  
Могучая воля, великая слава-  
Твоё достоянье на все времена!

*Припев:*    Славься, Отечество наше свободное,  
Братских народов союз вековой,  
Предками данная мудрость народная!  
Славься, страна! Мы гордимся тобой!

От южных морей до полярного края  
Раскинулись наша леса и поля.  
Одна ты на свете! Одна ты такая-  
Хранимая Богом родная земля!


Широкий простор для мечты и для жизни  
*Грядущие нам открывают года.*  
Нам силу даёт наша верность Отчизне.  
Так было, так есть и так будет всегда!

# «Жемчужины» России, созданные природой и руками человека



# «Жемчужины» России, созданные природой и руками человека

Байкал- пресноводное,  
самое глубокое озеро  
в мире (до 1620 м).





# «Жемчужины» России, созданные природой и руками человека

Эльбрус- высочайший горный массив Европы, расположенный на Кавказе.

Эльбрус - двухвершинный конус потухшего вулкана; высота вершин: 5642м и 5621м.





# «Жемчужины» России, созданные природой и руками человека



Исаакиевский собор в Санкт - Петербурге заложен в честь Петра I в 18 веке и назван по имени святого Исаакия Далматского.

# «Жемчужины» России, созданные природой и руками человека

Храм Василия Блаженного  
был возведён в Москве  
в 16 веке как памятник  
победы над Казанским  
Ханством.



# «ЖЕМЧУЖИНЫ» РОССИИ, СОЗДАННЫЕ ПРИРОДОЙ И РУКАМИ ЧЕЛОВЕКА



Волга – красивейшая и  
крупнейшая река  
В Европе.

Длина реки – 3530 км.  
Волга принимает около  
200 притоков.

# «Жемчужины» России, созданные природой и руками человека

На Мамаевом Кургане (Волгоград) расположен памятник – ансамбль «Героям Сталинградской Битвы»

Центральный монумент – «Родина – мать» высотой 52м





# «Жемчужины» России, созданные природой и руками человека

Долина Гейзеров расположена на Камчатке. Над Долиной периодически выбрасываются фонтаны горячей воды и пара до высоты 20-40 метров.




# «Жемчужины» России, созданные природой и руками человека



Петергоф – один из самых грандиозных садово – парковых ансамблей; создан в 18-19 веках и расположен вдоль Южного берега Финского залива.

Данная презентация создана в помощь  
учителям для уроков истории,  
природоведения, внеклассных занятий.

Творческих успехов Вам,  
уважаемые коллеги!

A stylized silhouette of a mountain range in shades of teal and blue, located at the bottom right of the slide.