


# Урок-практикум

# Индустриализация в Иркутской области

# Индустриализация

процесс создания  
крупного машинного  
производства



# Правила оценивания

«+ 1» балл – готовность к уроку (есть тетрадь, рабочая папка)

«+ 1» балл – наличие в тетради записей по каждому разделу пары

«до +3» баллов – выполнение заданий на уроке

«до +5» баллов – выполнение домашнего задания

«- 1» балл – нарушение правил поведения на уроке

«- 1» балл – использование сотового телефона на уроке

**ИТОГ: Творческая работа - Города Иркутской области**

# **ПРАКТИКУМ**

## **«Гербы городов ИО и их значение»**



# словарь современных терминов

## ЛОГОТИП

(англ. logotype

от греч. logos — слово и typos — отпечаток),

Специально разработанный, стилизованный символ фирмы, часто в оригинальном начертании.

## ЭМБЛЕМА


(от греч. emblemata — рельефное украшение),

Символическое изображение идеи

## ГЕРБ


частный случай эмблемы, характеризующийся тем, что его строение, употребление, правовой статус

соответствуют особым, исторически установившимся правилам.



# Задание

*Исходя из собственных предположений, догадок и даже – интуиции - нужно ответить на вопрос:*  
***Как ты думаешь, что значат элементы твоего герба?***





**Иркутск**







**АНГАРСК**





Черемхово





**Саянск**

**ТУЛУН**



**БИРЮСИНСК**





**Нижне-  
удинск**

**УСТЬ-КУТ**







**Братск**

**УСТЬ-  
ИЛИМСК**






**Балаганск**


**Киренск**





**Шелехов**


**Зима**





Тайшет

Бодайбо



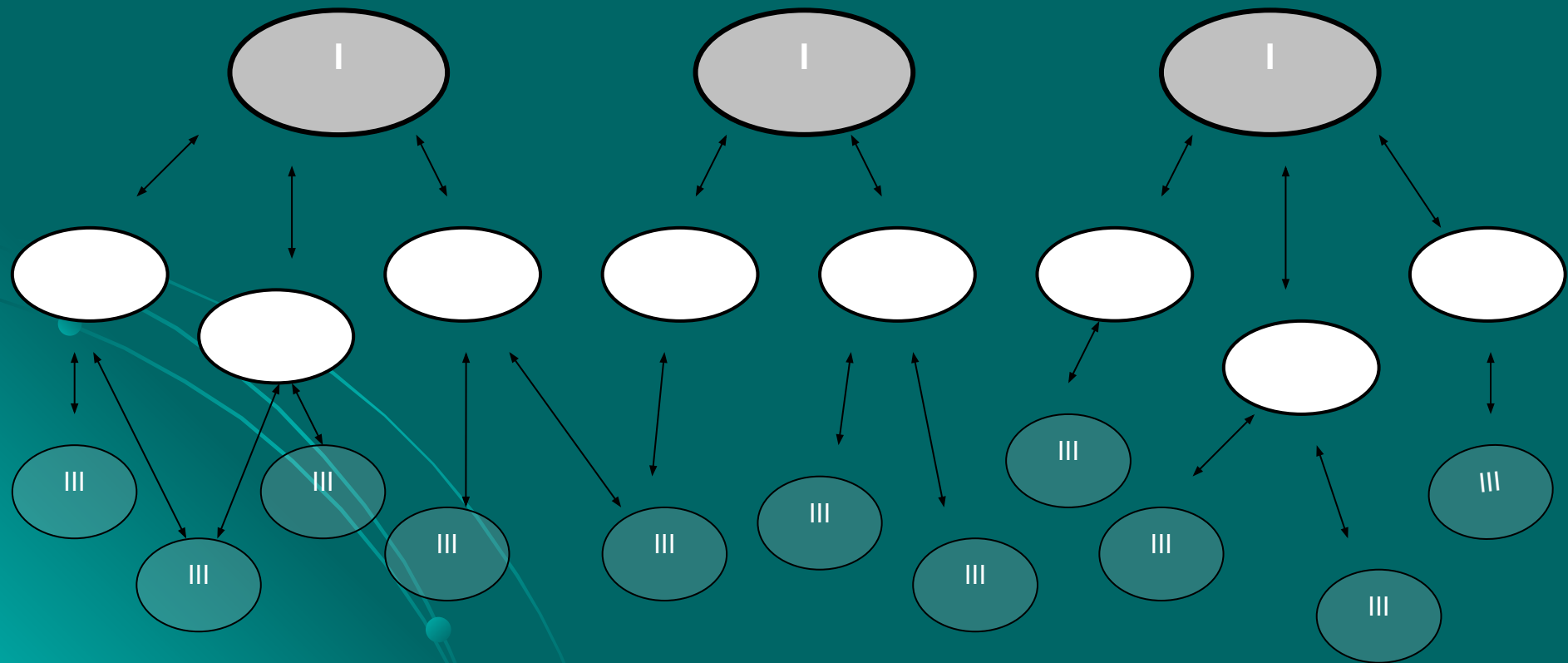


# **Выделите на контурной карте города Иркутской области:**

- 1. Иркутск**
- 2. Ангарск**
- 3. Усолье-Сибирское**
- 4. Братск**
- 5. Черемхово**
- 6. Зима**
- 7. Нижнеудинск**
- 8. Тайшет**
- 9. Усть-Кут**
- 10. Усть-Илимск**
- 11. Киренск**
- 12. Тулун**
- 13. Бодайбо**
- 14. Шелехов**
- 15. Алмазай**
- 16. Байкальск**
- 17. Бирюсинск**
- 18. Вихоревка**
- 19. Железногорск-Илимский**
- 20. Свирск**
- 21. Слюдянка**
- 22. Саянск**

# Схема развития производственных сил ИО

Администрация Иркутской области  
Институт географии СО РАН



**Опорными территориями первого порядка в Схеме являются:**

**Иркутская агломерация** - машиностроение, перерабатывающие отрасли – формирование инновационного центра региона

**Город Братск** – промышленный центр северо-западной части региона: энергетика и лесопромышленность

**Город Саянск** – промышленный центр  
серединной части Иркутской области:  
химическое производство (газохимия), сельское хозяйство

## Опорными территориями второго порядка в Схеме являются:

города или зоны, где должна развиваться существующая специализация в рамках внутрирегионального разделения труда либо будут реализовываться новые проекты

**Первые два уровня** опорных точек фактически ориентируются на отрасли специализации региона, т.е. предприятия этих территорий являются частью общенационального и мирового рынков, либо работают на рынок региона

# Опорные центры Иркутской области



По своему экономико-географическому положению область должна стать опорным субъектом РФ для развития «соседей» – Республики Бурятия, Читинской области, Республики Саха (Якутия).

Необходима интеграция с данными субъектами в рамках формирования в Восточной Сибири самодостаточной экономики, обеспечивающей инвестиционную привлекательность и комфортную среду обитания.

С субъектами РФ, расположенными в европейской части страны возможны торговые связи, как и с зарубежными странами

**Опорными территориями третьего порядка в Схеме являются:**

На основе развития локальных и межрайонных рынков, главным образом потребительских, выделяются опорные территории **третьего уровня** как центры притяжения для производителей потребительской продукции, в том числе расположенных в сельской местности

# Наиболее значимые проекты

1. **Формирование и развитие постиндустриального центра на базе городов Иркутск, Ангарск, Шелехов и районов примыкающих к ним.**
2. **Модернизация промышленного производства и содействие переходу на инновационный путь развития.**
3. **Развитие туристско-рекреационного комплекса.**



# Домашнее задание

**Составить фото-  
презентацию:**

**«Место, где стоит  
побывать» (только ИО,  
приветствуются  
фотографии из  
семейного архива!)**