


ЧАРГОГГАГОГГМАНЧАУГГГОГОГГ

ЧАУБУНАГУНГАМАУГГ

«нейтральная территория для  
ловли рыбы и проведения  
общих собраний индейских  
племен»

A stylized silhouette of a mountain range in shades of teal and blue, located in the bottom right corner of the slide.

Названия рек оригинальны

Лошадь, которая не устает

**Первая в мире обманщица**


Грязная толстуха

**Отец вод**

A stylized silhouette of a mountain range in shades of teal and blue, located at the bottom right of the slide.

**Внутренние воды**

**Северной Америки**

A stylized, dark teal silhouette of a mountain range is positioned at the bottom right of the slide, partially overlapping the text.

# Цели и задачи урока:

- ◆ Познакомиться с богатством и разнообразием внутренних вод материка
- ◆ Продолжить формирование умения составлять характеристику рек, озер





# РЕКИ



Заполните в тетради схему



# Миссисипи









# Большой каньон Колорада

Миллионы лет  
понадобилось  
реке, чтобы  
создать  
уникальный  
природный  
объект,  
привлекающий  
ежегодно тысячи  
туристов









# Река Святого Лаврентия










# O3FPA



# Великие озера



Крупнейшее на Земле

скопление пресной воды

# Ниагарский водопад



По – индейски

« Гром вод »



# Назовите «пятый лишний»

Верхнее,  
Мичиган,  
Виннипег,  
Эри,  
Онтарио

Миссисипи,  
Ниагара,  
Ориноко,  
Колорадо,  
Огайо



# ЗАГРЯЗНЕНИЕ ВОД

Несмотря на богатство материка водами, в некоторых районах недостаточно чистой пресной воды. Это объясняется возрастающим использованием вод в промышленности, для орошения, а так же их загрязнением.