

# ОСВОЕНИЕ И ИЗУЧЕНИЕ ТЕРРИТОРИИ РОССИИ



# 14-15 века.

Рост Московского княжества в XIV в.

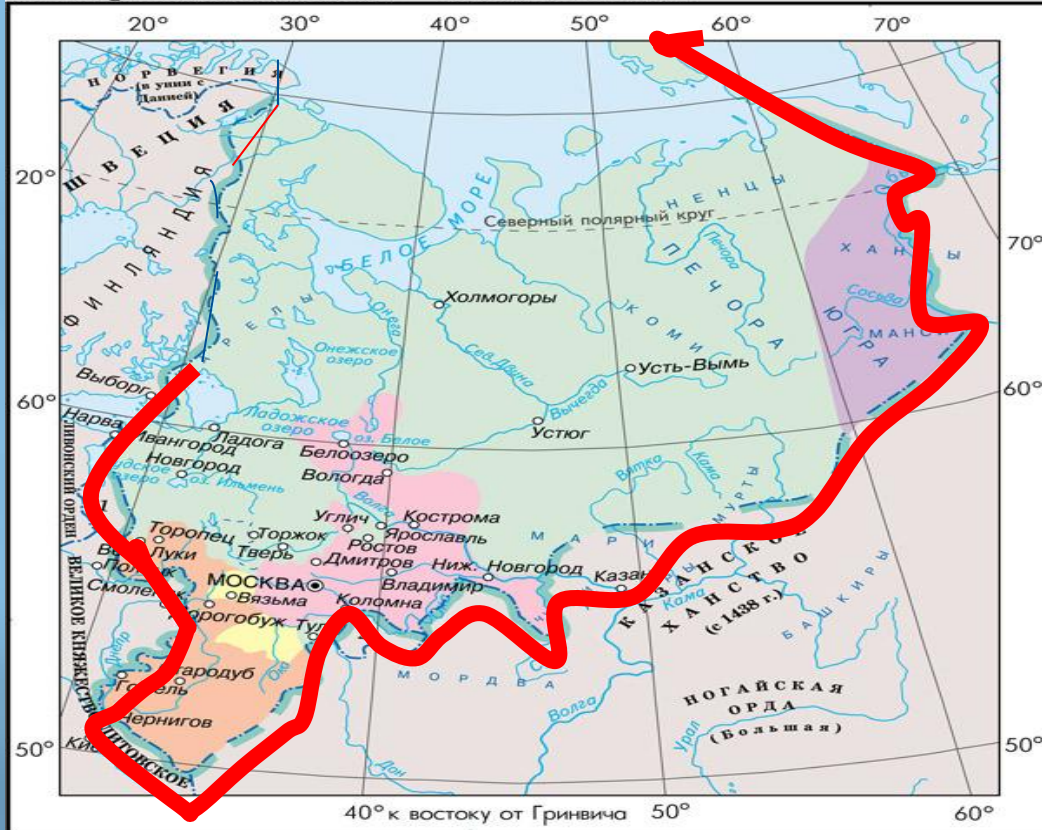


Масштаб 1:13 000 000



- Роль Московского княжества.
- Присоединение стран Коми и Перми Великой.
- Определение меридионального направления Урала.
- В конце 15 века русские достигли Иртыша.

**Образование Русского централизованного государства  
во второй половине XV - начале XVI вв.**












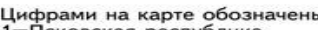


**16 век**

«Большой чертеж  
всему Московскому  
государству»

Территория от устья  
Невы до Енисея и от  
Баренцева моря до  
Черного моря.

**Масштаб 1:22 000 000**

- |   |  |   |   |
|---|--|---|---|
|   | Территория Московского княжества в середине 90-х г. XIV в.             |   | Граница Русского государства в 1503 г.  |
|  | Территория Русского государства к концу 80-х годов XV века.            |  | Границы государств  |
|  | Земли хантов и манси, признавших власть Русского государства в 1500 г. |  | МОСКВА Столица Русского государства   |
|  | Русские земли, отвоеванные у Великого княжества Литовского             |  | Устюг Прочие города   |
|  | Верховские княжества и Вязьма по договору 1494 г.                      |  | МАРИ Народности   |
|  | Черниговско-Северские и другие княжества и земли по договору 1503 г.   |  | Цифрами на карте обозначены:<br>1—Псковская республика<br>2—Рязанское княжество |

# Поход Ермака Тимофеевича в Западную Сибирь



1582-  
1585  
гг.

- ▣ Василий Иванович Суриков,  
«Покорение Сибири Ермаком».  
Холст, масло

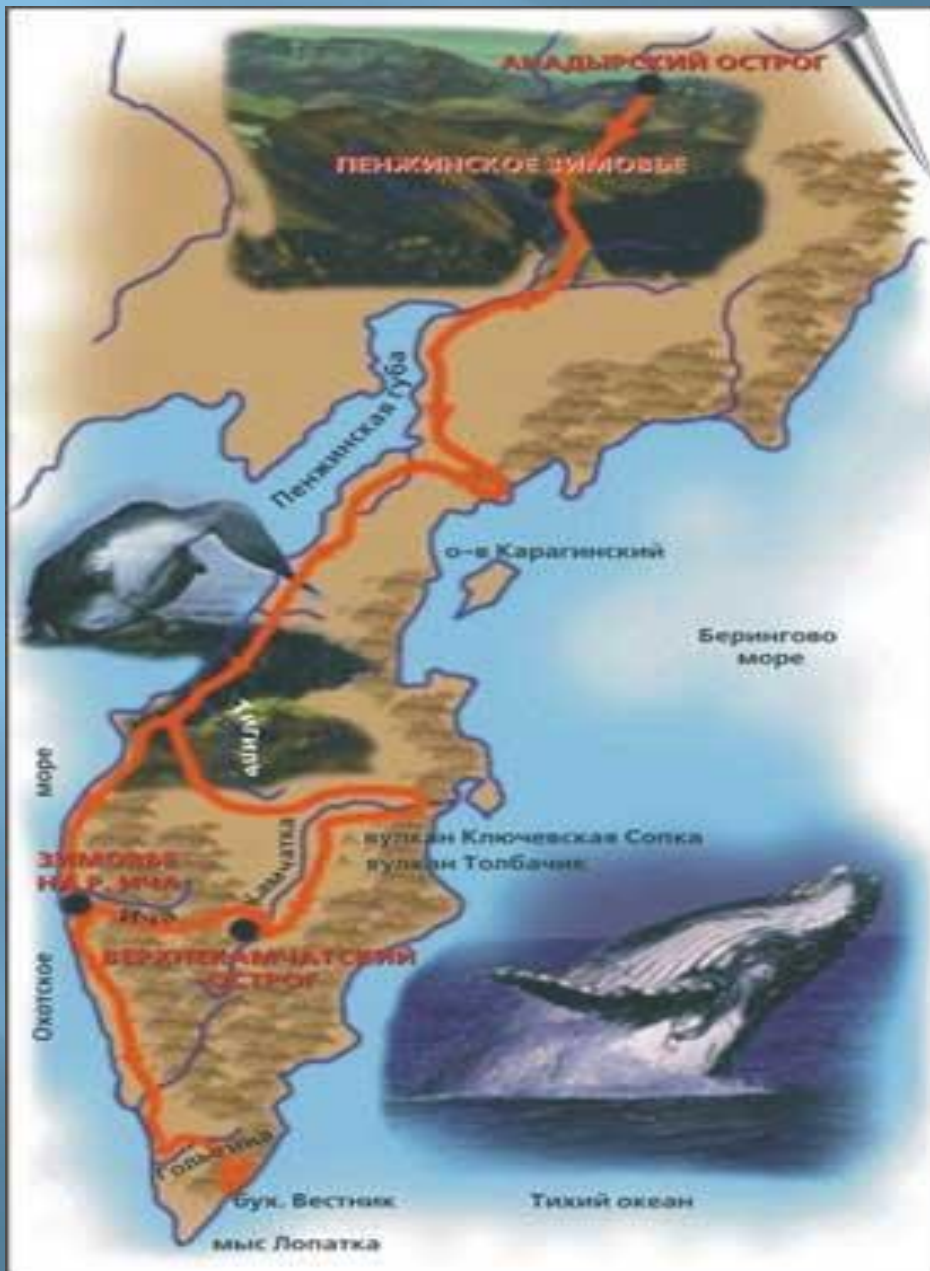


## 17 век

- ▣ 1605-1607- русские вышли к низовьям Енисея.
- ▣ 1632 г- основание Якутского острога.
- ▣ 1639 г- экспедиция Ивана Юрьевича Москвитина (основание первого русского поселения на побережье Охотского моря)



- ▣ Сентябрь 1648 отряд под командованием Дежнева Семена Ивановича достиг пролива, разделяющего Евразию и Северную Америку.
- ▣ Его именем были названы самый восточный мыс Чукотского полуострова

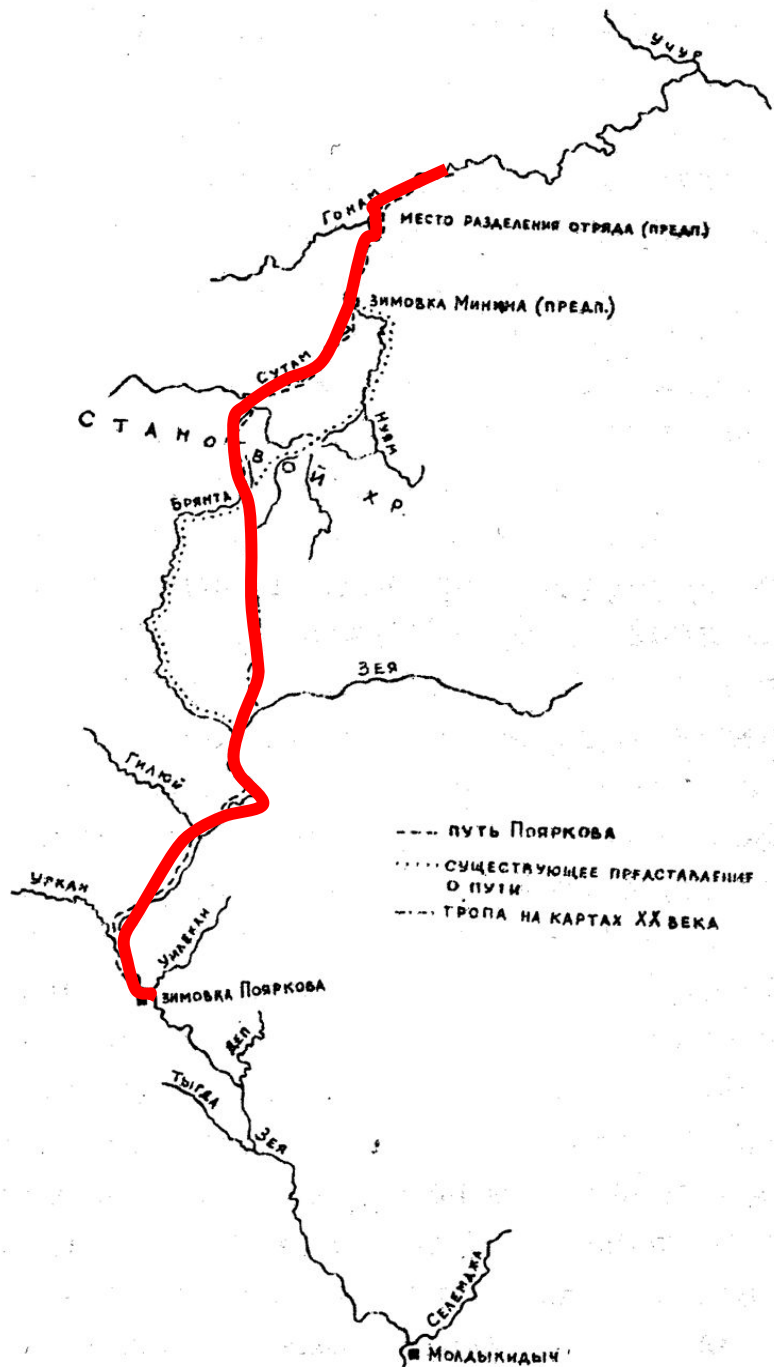


■ В конце 17 века Владимир Владимирович Атласов совершил путешествие на Камчатку.

■ За успешный поход, закончившийся присоединением Камчатки к России, Атласову был присвоен чин казачьего головы и выдана награда в размере 100 рублей.

■ Атласов первым из россиян достиг берегов Тихого океана. Именем Атласова названы остров, бухта и вулкан Курильской гряды; населенные пункты на Камчатке и Сахалине; ледник в хребте Черского.





- Середина 17 века
  - **Василий Поярков**
  - Ерофей Павлович Хабаров
- Вышли к Амуру



Дело Пояркова продолжил Ерофей Павлович Хабаров. Летом 1649 года Хабаров во главе отряда численностью 80 человек выступил из Якутска на юг. Первая экспедиция оказалась достаточно успешной. Подробно разведав территорию вплоть до Амура и вернувшись в следующем году назад, Хабаров оправился во второй поход уже во главе отряда 180 человек. С такими силами ему удалось закрепиться на Амуре и принять в российское подданство местных жителей. Дождавшись подхода нового отряда из 130 человек, в 1651 году Хабаров отправился вниз по течению, составляя подробные карты местности и принимая в состав России земли, лежащие вдоль Амура.

Поход продолжался почти два года, с остановками на зимовкиа сам Ерофей Хабаров назначен управлять только что образованной Усть-Кутской волостью.

Сюда он направился в 1655 году и

**К концу 17 века Россия  
стала огромным по  
площади государством,  
расположенным в двух  
частях света – в Европе и  
Азии.**

18 век

1701 год- первый географический атлас  
«Чертежная книга Сибири» Семена Ульяновича



Презентация Никитиной Натальи  
Геннадьевны

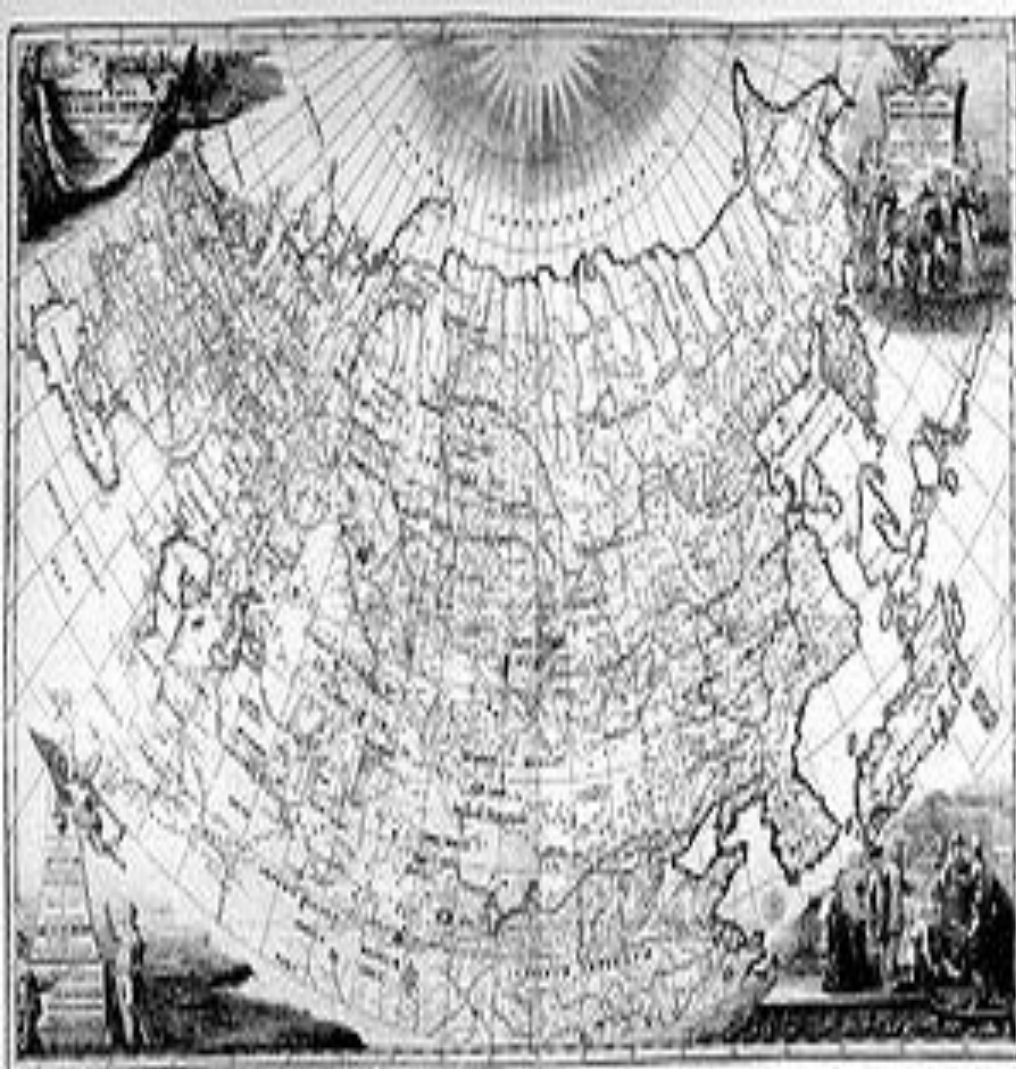
# Составили первые подробные описания отдельных частей России.



Василий  
Никитич  
Татищев

- известный российский историк, географ, экономист и государственный деятель; автор первого капитального труда по русской истории — «Истории Российской», основатель Ставрополя (ныне Тольятти), Екатеринбурга и Перми.

# Иван Кириллович Кириллов



- ▣ обер-секретарь сената, географ и статистик.
- ▣ Создатель Атласа.
- ▣ Атлас этот был в ходу около полу столетия; еще императрица Екатерина II в начале царствования купила для сената Кириловский атлас.



- 1725 г. Первая Камчатская экспедиция **Витуса Ионассена Беринга**.
- С 1725 по 1730 - начальник Первой Камчатской экспедиции. В 1730 году произведён в капитан-командоры. С 1733 года по день своей смерти, 8 декабря 1741 года - начальник Второй Камчатской экспедиции.
- Похоронен на острове Беринга в бухте Командор.
- На месте гибели Беринга стоит четыре памятника.

## Вторая половина 18 века- академические экспедиции.

- Исследование территории европейской части России от Баренцева моря до Астрахани и Ростова – на –Дону, юга Урала и Сибири.



# 19 век



1845 г.- основание  
Русского  
географического  
общества по указу  
Николая 1.

Санкт-Петербург,  
переулок Гривцова,  
10

# Домашнее задание:

- ▣ Параграф 5 стр 20-25
- ▣ Учить конспект урока