



# Краснодар – любимый город!

Преподаватель русского языка и литературы Краснодарского архитектурно-строительного техникума О. Н. Перегудова.

# Краснодар сегодня.

- Краснодар (до 1920 Екатеринодар) – столица Краснодарского края, расположен на Кубано-Приазовской (Прикубанской) низменности, на правом берегу р. Кубань, в 1539 км к юго-востоку от Москвы.
- Краснодар - южный зеленый город, славится замечательными парками с вечнозелеными кустарниками, скверами. На его улицах много деревьев, цветников, живописных уголков.
- Площадь — более 84 тысячи гектаров.
- Если вы захотите за один день совершить прогулку по городу и осмотреть его достопримечательности, то осуществить этот план возможно, хотя и нелегко. Не перечислить всех исторических и памятных мест в Краснодаре.
- Украшением города являются как старинные (XIX – нач. XX в.) так и современные здания.
- Краснодар сегодня – это культурный и деловой центр Кубани.



Памятник Екатерине Великой

# Процветай, город!

- Приятно видеть, как за нашими окнами растёт и благоустраивается кубанская столица, делаются уверенные шаги на пути к успешному социально-экономическому развитию пригородной зоны муниципального образования. И это не пустые слова. В настоящий момент все больше внимания уделяется развитию населенных пунктов пригорода.




- С ранних лет человеку близко и дорого место, где он родился и вырос, сделал первые шаги в самостоятельную жизнь. Для нас таким местом является наш любимый город – Краснодар. Города, как и люди: рождаются, вырастают, расцветают, строят собственные судьбы. У нашего города уникальная и интересная история. Современный Краснодар – это крупнейший индустриальный, агропромышленный и культурный центр.



# История.

- Город Екатеринодар основан в 1793 году потомками запорожских казаков. Они переселились на плодородные кубанские земли по повелению Екатерины II после присоединения Западного Предкавказья к России в результате побед в русско-турецких войнах второй половины XVIII века. Поначалу это был просто военный лагерь. Его постоянно укрепляли и превратили в крепость. Она имела вид четырёхугольника, внутри которого казаки соорудили по старому запорожскому образцу сорок куреней, обнесённых валом и рвами. Сами курени располагались вокруг деревянной соборной Святотроицкой церкви, перевезённой с Буга на Кубань в разобранном виде. С трёх сторон Екатеринодар имел естественную защиту: крутой уступ на востоке, болото на севере и реку Кубань на западе.

- 
- Несмотря на то, что о Екатеринодаре в первые годы существования города писали, что "построен он дурно и неправильно. на болотистой местности, а потому облик его неказист", заселение города шло достаточно быстро. Если в начале 1794 года здесь было построено только 29 домов и 75 хат при населении менее чем в 600 человек, то к 1802 году домов уже насчитывалось 600 и население увеличивалось до шести тысяч жителей. Помимо казачества, которое с Украины переселяло российское правительство, в Екатеринодар потянулись крестьяне из центральных губерний России. Но вскоре рост жителей города практически прекратился из-за указа, запрещавшего крестьянам, "пришлым и иногородним людям, то есть не казакам", приобретать в городе земли и недвижимость. Рост населения также сдерживали и тяготы Кавказской войны, очень мешавшей нормальному развитию города.





50. Екатеринодаръ.

Коммерческое училище *doRetro.ru*



Коммерческое училище

- 
- В первой половине XIX столетия Екатеринодар действительно имел убогий вид, хотя, пока шла Кавказская война, он более полувека оставался передовым и главным военным форпостом России на Черноморской кордонной линии. О его военном значении говорили въездные ворота, охранявшиеся круглосуточно, да проходивший через Екатеринодар военный "Ставропольский шлях", который соединял города Ростов и Ставрополь. Кстати сказать, это была единственная хорошая дорога в городе. Большинство жилых строений Екатеринодара составляли хаты-мазанки и небольшие одноэтажные деревянные дома. После дождей улицы покрывали большие лужи и грязь, передвигаться по ним можно было с большим трудом. Мужчины предпочитали ездить верхом, а в коляски впрягали лишнюю пару лошадей. Из-за грязи и свалок в черте города, распространявших мошкарку, жители часто страдали от малярии. Единственная аптека выдавала лекарства только казакам действительной службы.


- 
- В 1860 году в связи с преобразованием Черноморского казачьего войска в Кубанское, и с образованием Кубанской области, Екатеринодар становится административным центром. А ещё через семь лет он полностью преобразуется в гражданский город Российской империи и получает свой герб. В Екатеринодаре учреждают городское управление и городскую думу. Казакам, пожелавшим остаться здесь на поселение, выдают разрешение приписаться к мещанскому сословию. Крестьянству и "иногородним" позволяют приобретать здесь земли и недвижимость. Не стоит забывать также, что в 1864 году закончилась Кавказская война. В Екатеринодар сразу же потянулись переселенцы, и за 20 лет город увеличился на 50 тысяч жителей. Постепенно начал благоустраиваться городской центр, мостить городские улицы. В Екатеринодаре появились небольшие фабрики и кустарные мастерские, первые гимназии, больницы, частные магазины.


Памятникъ Екатерины II.

Екатеринодаръ.

*GoRetro.ru*




- 
- После проведения в 1880 году железной дороги Тихорецк-Екатеринодар-Новороссийск город превратился в крупный торгово-промышленный центр. Сначала это были традиционные для юга России салотопенные, кирпичные, гончарный, винокуренный и кожевенные заводы. Затем возникают мукомольные и маслобойные предприятия, заводы по переработке сельскохозяйственных продуктов. К концу столетия в Екатеринодаре заработали первые предприятия по металлообработке, в дальнейшем ставшие основой экономики города. Увеличивается удельный вес торговли хлебом и табаком, выращивание которых распространилось по всей Кубани. В городе начинают проводиться ежегодные ярмарки. Главный предмет торга - лошади, рогатый скот, овцы, кожи и рыба. В Екатеринодаре создают казённый сад для поощрения развития садоводства. Сад этот имел до 30 тысяч виноградных лоз и 20 тысяч фруктовых деревьев.
  - К началу XX столетия Екатеринодар был соединён железнодорожными линиями с портами Чёрного и Азовского морей, став железнодорожным центром всей Кубани.
  - В самом городе начали ходить трамваи. Возросло число образовательных учреждений, в том числе и высших, стали издаваться городские газеты. По официальным данным, в то время в Екатеринодаре действовало 125 фабрик и заводов, а население города превысило 150 тысяч человек.

- 
- После февральской революции 1917 года Екатеринодар являлся центром казачьей контрреволюции, возглавлявшейся Кубанской радой. 1 марта 1918 года отряды Красной Гвардии вытеснили белогвардейцев из города, в мае того же года город стал центром Кубано-Черноморской советской республики, а 17 августа был вновь взят белогвардейцами. 17 марта 1920 года, разгромив войска Деникина, в город вошли части Красной армии. 13 сентября 1937 года был образован Краснодарский край. В тридцатые годы заметно преобразовалась культурная жизнь Краснодара – появились краевой драматический театр им. М. Горького и театр оперетты. В 1939 году в городе проживало 193 тысячи человек. С 11 августа 1942 года по 12 февраля 1943 года город Краснодар был оккупирован немецко-фашистскими войсками, нанёсшими городу большой ущерб. В Краснодаре немцы впервые применили «душегубки».



Городская управа и Красная улица


- 
- Краснодар - крупнейший на Северном Кавказе центр культуры, образования и научной деятельности. Здесь расположены научно-исследовательские институты: сельского хозяйства (КНИИСХ), масличных культур (ВНИИМК), садоводства и виноградарства, НИИ риса, а также Кубанский государственный аграрный университет, занимающиеся сельскохозяйственной наукой - приоритетным направлением для Кубани. Большое количество ученых трудится в научно-исследовательских и проектно-конструкторских организациях, ведущих исследования в области разведки нефтяных и газовых месторождений, добычи и переработки нефти и газа, а также технологий тракторного и сельскохозяйственного машиностроения, пищевой промышленности. Многие из их научных разработок и открытий имеют всемирное признание. Краснодар - центр Краснодарского края, входящего в Южный федеральный округ. Территория, занимаемая городом, составляет 683 кв. км. В административно-территориальном отношении Краснодар разделен на четыре административных округа: Центральный, Западный, Карасунский и Прикубанский. В границах округов находятся два поселка городского типа, три сельских округа и 29 сельских населенных пунктов. Центральными улицами города являются: Красная, Северная, Красных Партизан, Ставропольская. В 2002 году город Краснодар был признан лучшим городом России. В 2003 году город отметил своё 210-летие.





# Фото – галерея.

Екатерининский кафедральный собор является памятником истории и крупнейшим храмом России. Здание подверглось неоднократным реставрациям, однако сохранило свое величество.



В глаза прохожих, проходя мимо делового центра на ул. Горького бросается красивейший закрытый кошелек. Он стал памятником в истории Краснодара, а местные жители говорят, что к тому, кто потрет деньги об него, придет достаток и финансовое благополучие.



Театр Драмы



Триумфальная Арка





Краснодарский краевой художественный музей



Памятник гуляющим собачкам