

# **Интеллектуальная игра**

**«Юные знатоки географии»**

# Географическая разминка



**1. Имя ученого, который дал название науке «география»:**

**а) Пифагор;**

**б) Эратосфен;**

**в) Геродот;**



**2. Этот мореплаватель совершил  
первое кругосветное путешествие.  
Кто он?**



**3. Русский путешественник Афанасий Никитин совершил «хождение за три моря». Какие?**

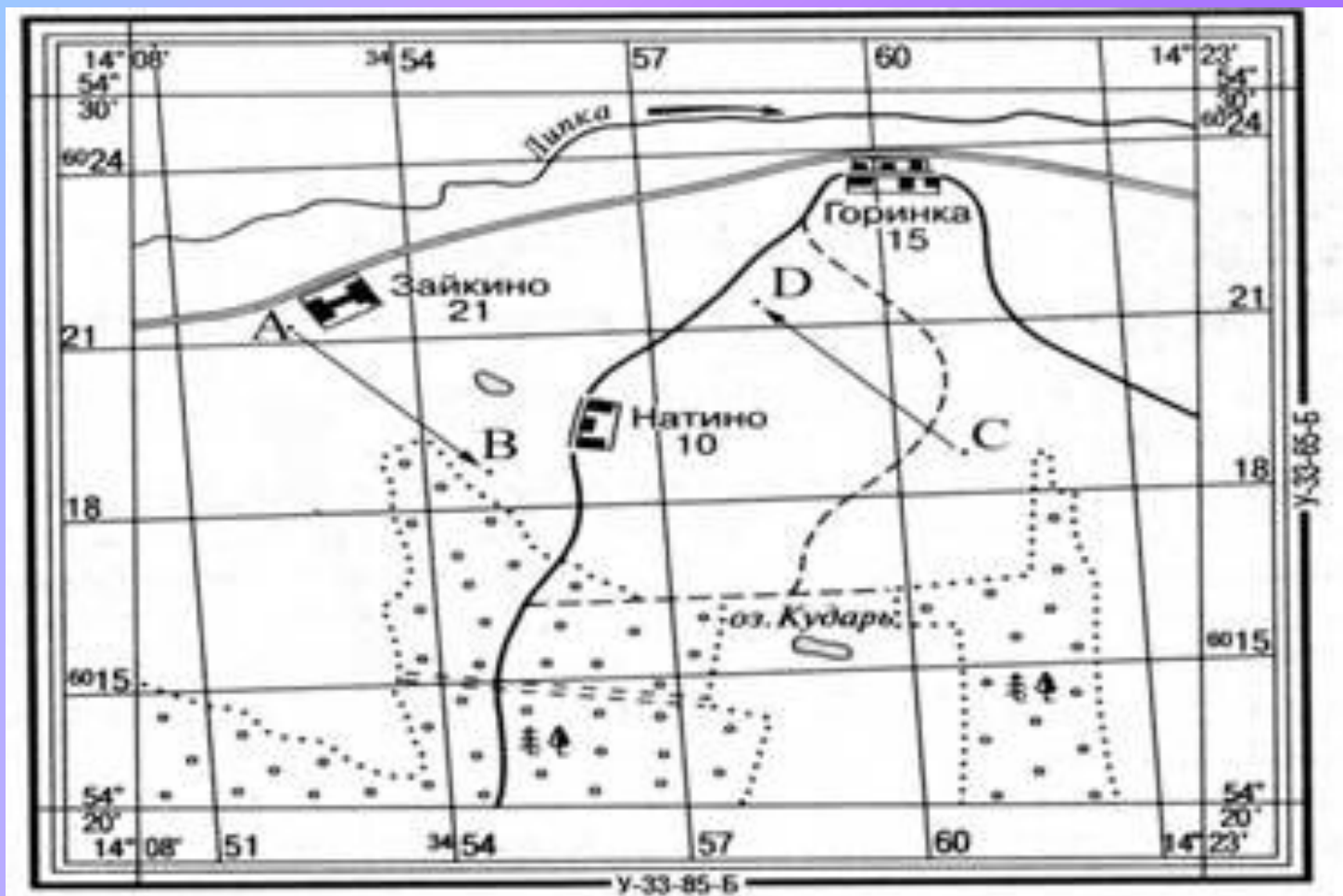
**а) Каспийское, Черное, Средиземное;**

**б) Каспийское, Черное, Аравийское;**

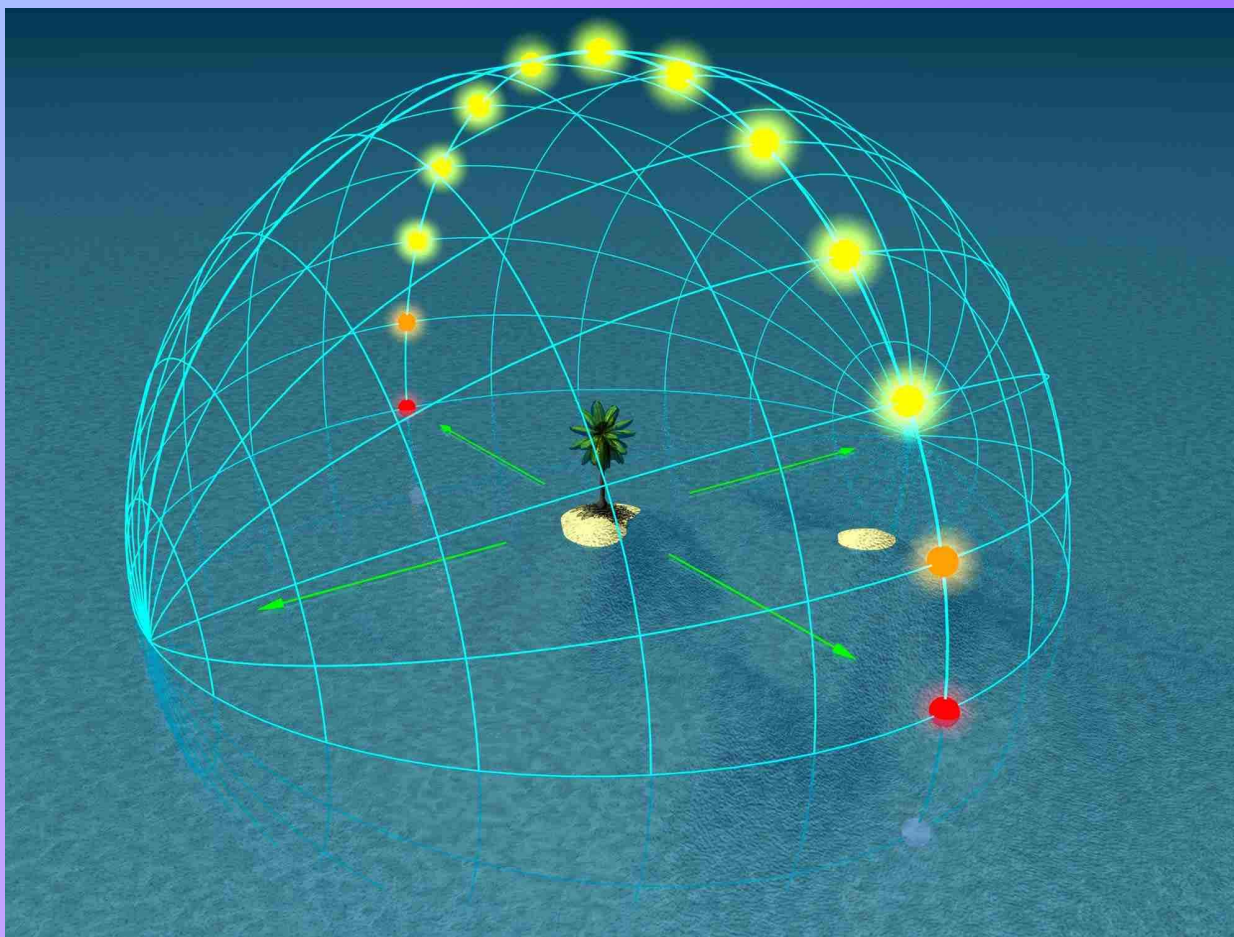
**в) Адриатическое, Средиземное, Аравийское.**



4. В каком направлении нужно идти, чтобы от поселка Горинка дойти до поселка Зайкино?



**5. Как называется условная линия, которая делит Землю на два полушария?**



**6. Что из перечисленного является природным процессом?**

**А) ливень**

**Б) наводнение**

**В) горообразование**



**7. Как звали древнего грека, который составил самую первую карту?**

**А) Аристотель**

**Б) Анаксимандр**

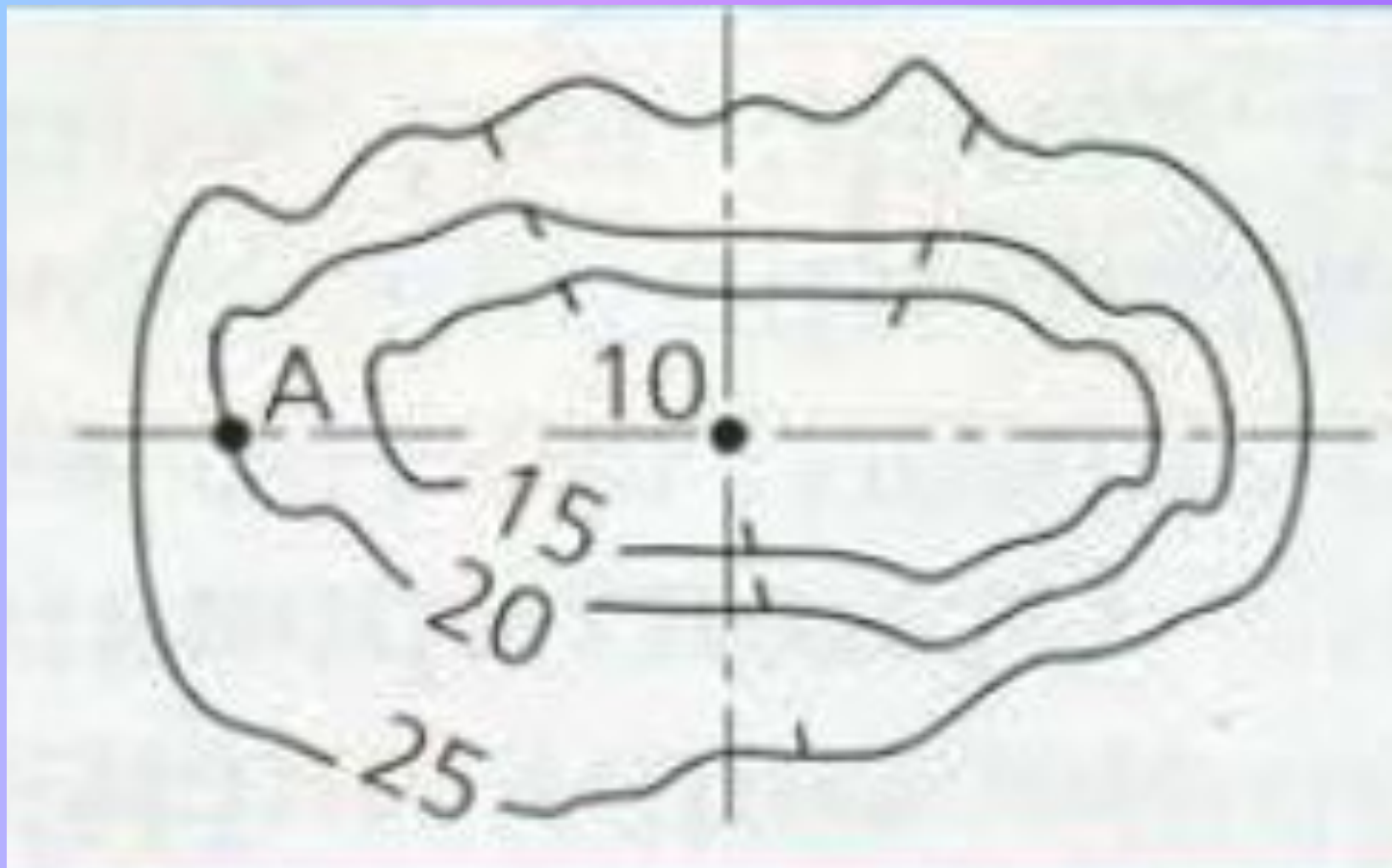
**В) Птолемей**

**8. Какой океан должен переплыть француз, отправляясь в Северную Америку?**



**9. Самый южный материк Земли – это ...**

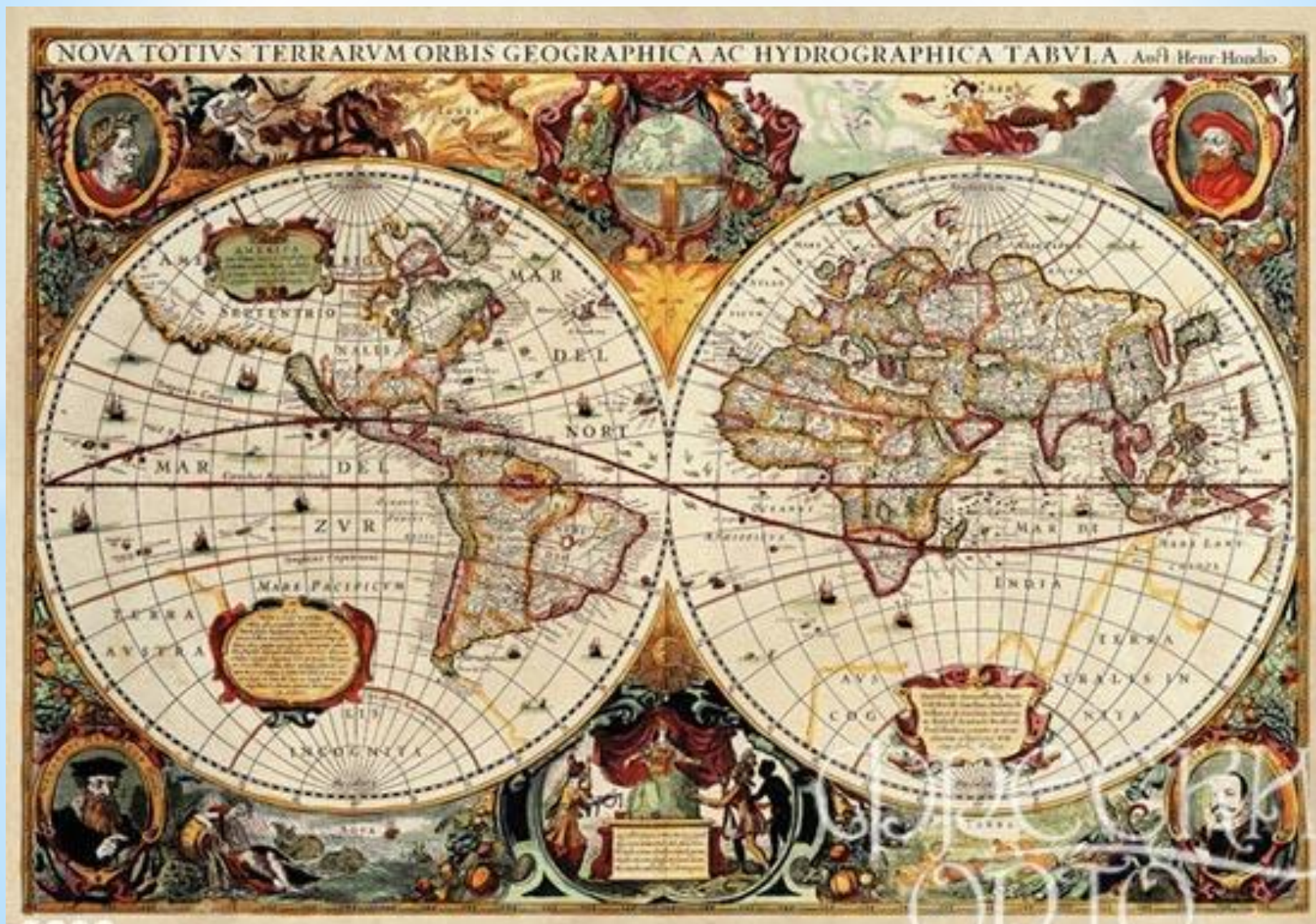
**10. Какая форма рельефа (холм или впадина) изображена на рисунке?**



# Узнай, кто я?



# Узнай материк по контуру



# Юный картограф



**Выполни задания:**

**1) Переведи численный масштаб в именованный:**

**1 : 20 000**

Ответ: \_\_\_\_\_

**2) Каким будет численный масштаб, если мы знаем, что:**

**в 1 см 40 км?**

Ответ: \_\_\_\_\_

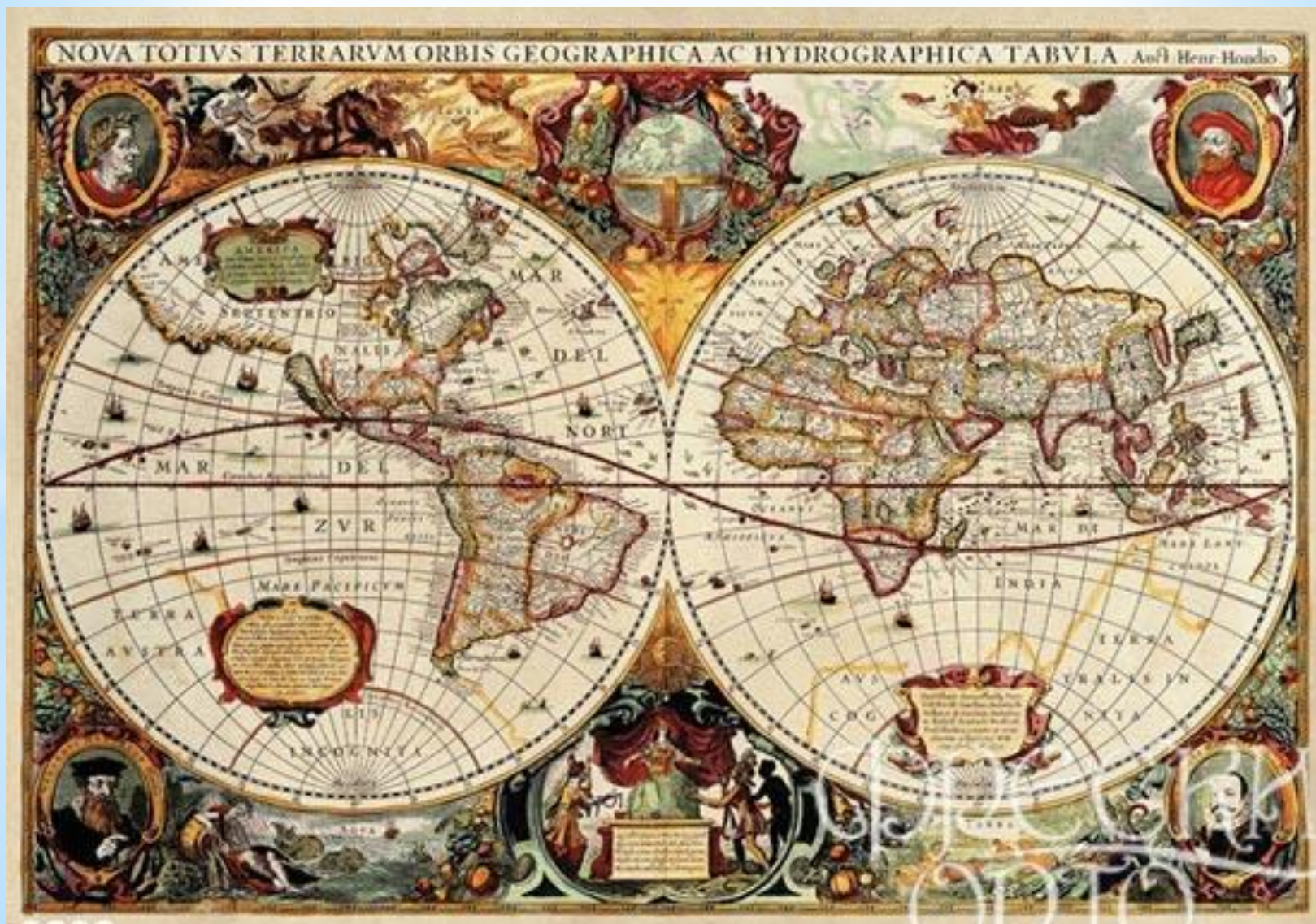
**3) Сравни масштабы, какой из них крупнее?**

**1 : 25 000 или 1 : 5 000**

Ответ: \_\_\_\_\_



# Карта вслепую



# Знатоки географических понятий



**Напишите определения географических понятий:**

**1) Карта – это**

**2) Масштаб – это**

**3) Параллель – это**

# Географическая анаграмма



# Анаграмма

РАКАТ - КАРТА

1) ДЕРМИНАИ –

2) ВОЦЕКТ –

3) ТАМИУЗ –

4) СОБЛУГ –

1) ДЕРМИНАИ – МЕРИДИАН

2) ВОЦЕКТ – ЦВЕТOK

3) ТАМИУЗ – АЗИМУТ

4) СОБЛУГ – ГЛОБУС

# ПОДВЕДЕНИЕ ИТОГОВ

