



***Встреча
миров.
Великие
географические
открытия и
их последствия***


П. 2, вопросы к параграфу,



- Великие географические открытия устранили изоляцию двух миров, привели к созданию мирового рынка, но ценой этого достижения стало уничтожение древних государств с их высокой культурой и физическое уничтожение индейцев. ***Следует ли считать Великие географические открытия прогрессивным явлением в истории развития общества?***

Возможности для длительных морских путешествий


- компас
- астролябия



Новые типы судов


- Каравелла,
- косые паруса

Галион



- Карта XV века

Карта XVI века



ПРИЧИНЫ



**Великие географические
открытия**



ПОСЛЕДСТВИЯ

Причины Великих географических открытий

- Рост производства товаров. Расширение торговли.
- Рост потребностей европейцев в золоте и серебре.
- «Жажда» золота и поиск его европейскими мореплавателями.
- Перенаселенность Средиземноморья.
- Невыгодность торговли со странами Востока после завоевания турками-османами торговых путей по Средиземному морю.
- Поиск новых морских путей в страны Востока.


Начало эпохи ВГО

- Начало эпохе Великих географических открытий положили путешествия моряков **Португалии и Испании**
- Португалия – сильная морская держава (выгодное географическое положение, навыки в технике морского дела, развитие математических и географических знаний, король **Генрих Мореплаватель** открыл мореходную школу, строились корабельные верфи)



Генрих (Энрике) Мореплаватель

(4 марта 1394 – 13 ноября 1460)



- Герцог, инфант Португалии, сын короля Жуана I
- Его интересы:
- 1. Колонизация новых земель для Португалии
 - 2. Миссионерская деятельность – распространение христианства
 - 3. Крестоносец – великий магистр ордена Христа

Путешествия Генриха Мореплавателя




- Генрих Мореплаватель – организатор португальских морских путешествий на юг вдоль западноафриканского побережья.
- Цель путешествий:
- найти восточный путь в Индию, плывя вдоль берегов Африки
- Это экспедиции открыли:
- Ряд островов у западного побережья Африки (о. Мадейра)
- Азорские острова
- острова Зелёного Мыса

Великие географические открытия



**Афанасий
Никитин**



**Бартоломеу
Диаш**



Васко да Гама



**Христофор
Колумб**



**Америго
Веспуччи**



**Джон
Кабот**



**Фернан
Магеллан**



**Абель
Тасман**



**Френсис
Дрейк**



**Семён
Дежнёв**

Цифры на карте обозначают:

- 1 - Англия
- 2 - Нидерланды
- 3 - Португалия



<p>Границы земель известных европейцам, арабам и китайцам до 1492 г.</p>	<p>1487-1488 Б. Диаш</p>	<p>1497-1499 В. да Гама</p>	<p>1535-1536 Картье</p>	<p><i>Кругосветные плавания</i></p>
	<p>1492-1504 Х. Колумб</p>	<p>1500-1502 П. Кабраль</p>	<p>1610, 1616 Гудзон Баффин</p>	<p>1519-1521 Ф. Магеллан</p>
	<p>1497-1498 Д.и С. Кабот</p>	<p>1511-1515 португальские морепл.</p>	<p>1642-1644 А. Тасман</p>	<p>1577-1580 Ф. Дрейк</p>



Маршруты важнейших путешествий в XV-середине XVII в.

- ← Афанасия Никитина 1466-1472 гг.
- ← Бартоломео Диаш 1487-1488 гг. (открытие пути в Индийский океан)
- ← Христофора Колумба 1492-1493 гг. и 1502-1504 гг. (начало открытия Америки)
- ← Васко да Гама 1497-1499 гг. (открытие морского пути в Индию)

- ← Фернандо Магеллана 1519-1521 гг. (первое кругосветное плавание)
- ← Абель Тасмана 1642-1644 гг. (открытие Новой Зеландии и Австралии)
- ← Семена Дежнева 1648 г. (открытие пролива между Азией и Америкой)
- ← Основные направления освоения русскими Сибири и Дальнего Востока

Владения крупнейших держав в середине XVII в.

- Испания
- Португалии
- Франции
- Голландии
- Англии

Цифрами обозначены:
 1 Голландия 2 Англия
 3 Франция 4 Испания
 5 Португалия

1. Плавания Колумба и открытие Америки




Фердинанд Арагонский
и Изабелла Кастильская

В 1492 г. на Пиренейском полуострове закончился период реконкисты (освобождения страны от мавров). Королевства Кастилия и Арагон объединились. Образовалось королевство **Испания**.

Новое объединенное государство нуждалось в золоте для укрепления власти и торжества католических идей во всем мире. Правители Испании поддерживали поиски новых путей к богатствам Востока.

Христофор Колумб

(1451 – 20 мая 1492)



- Родился в Генуе. С 1476 – 1484 жил в Лиссабоне. Составил проект западного, кратчайшего пути в Индию. В 1485 году переехал в Кастилию, где готовил правительственную океанскую экспедицию.
- После 2 экспедиции получил чин адмирала и вице-короля открытых земель.
- Совершил 4 экспедиции в поисках Индии

1. Плавания Колумба и открытие Америки



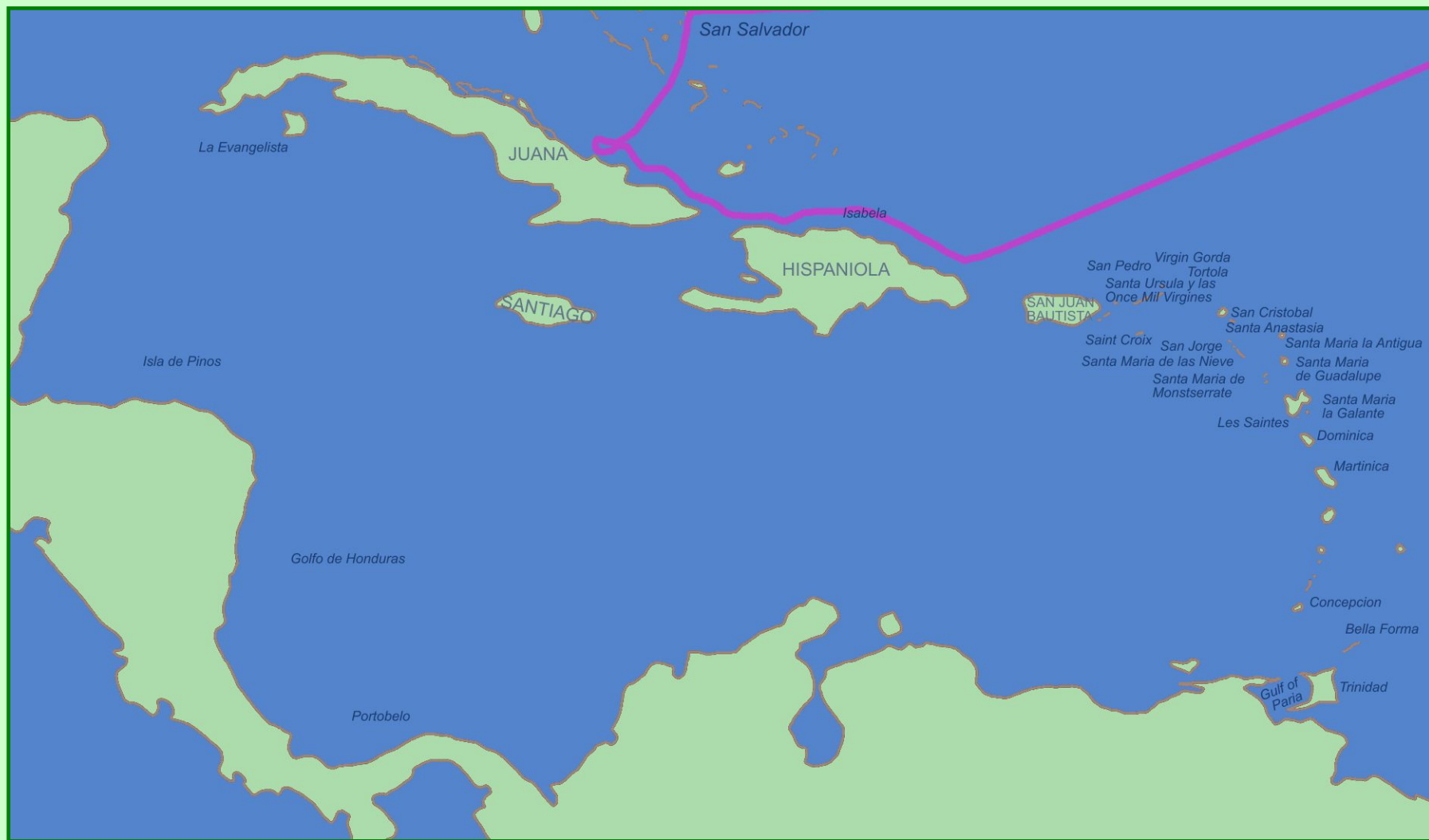
Христофор Колумб

Испанцы, как и португальцы искали пути в Индию. Многие считали, что Земля - шар и поэтому надеялись отыскать Индию, плывя на Запад.

В 1484 г выходец из Генуи – *Христофор Колумб*, обратился с таким предложением к Фердинанду и Изабелле.

В *1492* г. на 3 кораблях он отправился на запад. Через 70 дней один из матросов заметил Землю.

1. Плавания Колумба и открытие Америки



**Первая экспедиция Христофора Колумба 1492 г.
Были открыты острова Сан-Сальвадор, Куба и Гаити.**

1. Плавания Колумба и открытие Америки



Копия корабля Колумба «Санта-Мария»



Христофор Колумб вступает на открытый им остров. 1492 г.


1. Плавания Колумба и открытие Америки

Теодор де Бри .
Радушие туземцев.




Колумб не сомневался, что открытые им острова – это **Индия**. Местные жители легко отдавали испанцам драгоценности. Колумб вернулся на одном корабле, но привез столько сокровищ, что Фердинанд и Изабелла согласились снарядить новые экспедиции (еще 3), но золота он не нашел.

Путешествия Христофора Колумба



Маршруты плаваний Христофора Колумба.



- 1 экспедиция(1492 – 1493). 3 корабля «Санта –Мария», «Пинта», «Нинья» – 90 человек. От Канарских островов повернули на запад, пересекли Атлантический океан, дошли до о.Сан – Сальвадор (12 октября 1492г. –дата открытия Америки). Посетили Богамские острова, открыл о. Куба, достигли о. Гаити.
- 2 экспедиция (1493 – 1496). 17 судов, 1,5 тыс.человек. Открыты: о. Доминика и Гваделупа, 20 Малых Антильских островов, о. Пуэрто – Рико.
- 3 экспедиция (1498 -1500). 6 судов. Открыты: о. Тринидад, Карибское море.
- 4 экспедиция (1502 – 1504). 4 судна. Открыты: о. Мартиника, Гондурасский залив, Гондурас, Никарагуа, Коста – Рика, Панама.

2. Америго Веспуччи

Теодор де Бри.
Америго Веспуччи.
Миниатюра 16 в.



Колумб был уверен, что открыл путь в Индию. Только экспедиция **Америго Веспуччи**, доказала, что это - новый неизвестный материк. Позднее он получил имя - **Америка**. Испанцы и португальцы задались вопросом - а что дальше на Западе ?

3. Бартоломеу Диаш (около 1450 – 1500)



**Цели путешествия:
Поиск морского пути в Индию**

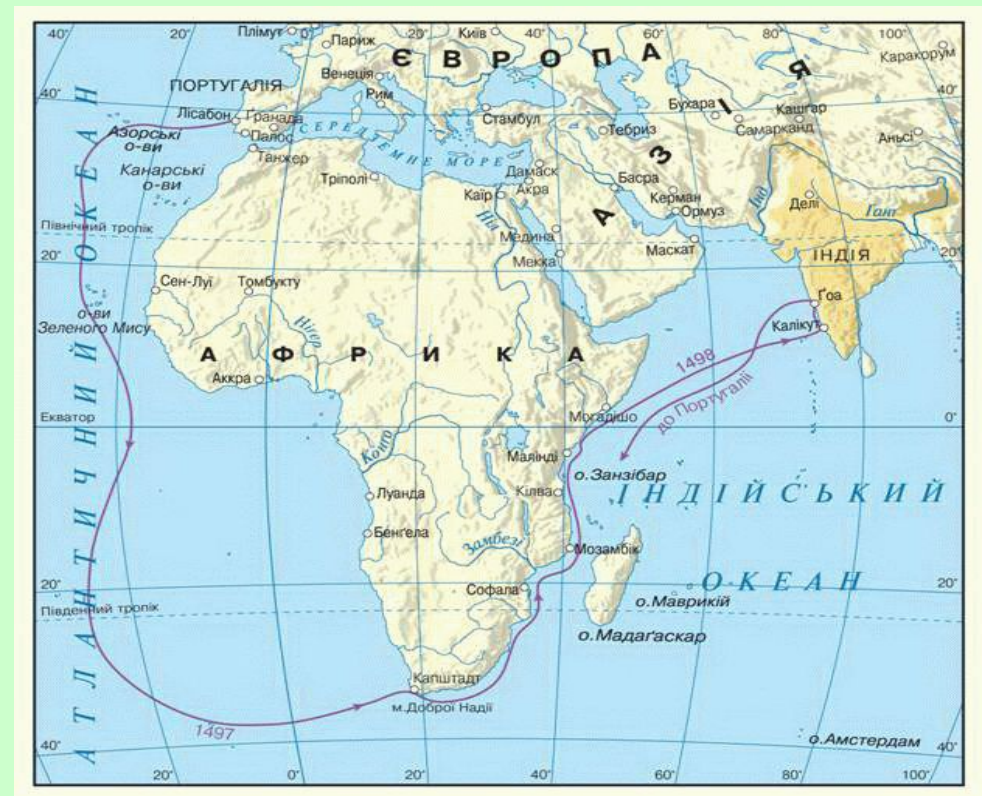
- Португальский мореплаватель
- пропал без вести 29 мая 1500 года



Путешествие Бартоломеу Диаша



- Бартоломеу Диаш первым из европейцев обогнул Африку с юга и **открыл мыс Доброй Надежды** и вышел в Индийский океан. Отплыл в 1487 году



Экспедиция
длилась 16
месяцев.

Участников в

Памятник Диашу в Кейптауне

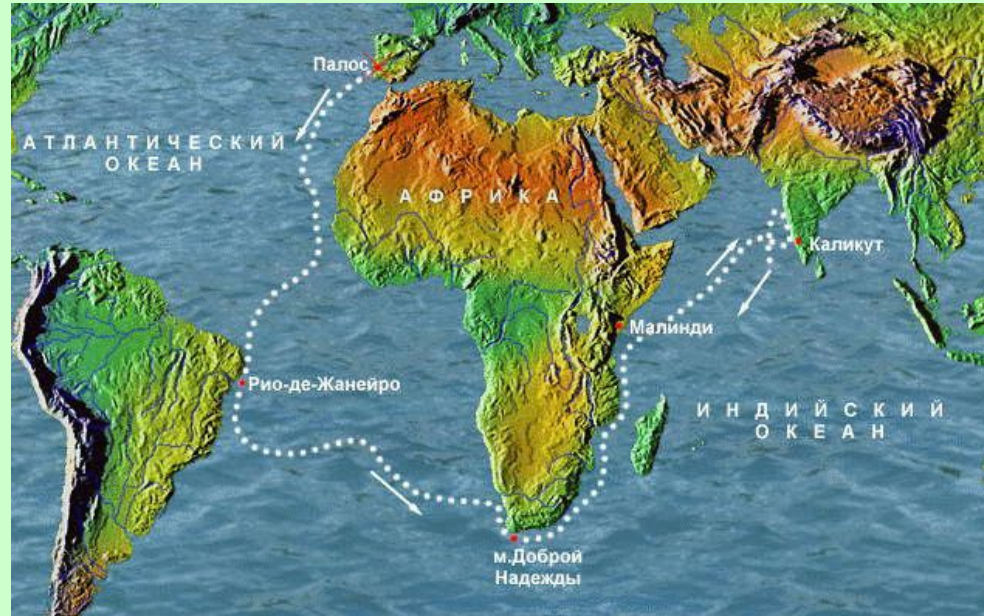


4. Васко да Гама (1460 – 1469 – 24 декабря 1524)



- Португальский мореплаватель. Точная дата рождения неизвестна.
- Первым из европейцев побывал в Индии.
- В 1519 году получил титул графа. Умер в Индии


Путешествие Васко да Гама



- В 1497 году Васко да Гама отправился в поисках Индии из Лиссабона.
- Экспедиция состояла из трех кораблей. Он обошел Африку, проплыл мимо мыса Доброй Надежды, обогнул Африку с восточной стороны. 20 мая его эскадра достигла порта Каликут. Загрузившись пряностями, отправились в обратный путь. В 1499 году вернулись в Португалию.
- Был в Индии 3 раза

5. Фернан Магеллан

(ок. 1480 – 1521)



- Родился в Португалии, в бедной дворянской семье, служил пажом при королевском дворе. В 1505 году отправился в Восточную Африку. Служил в военно-морском флоте, был ранен. В 1513 году был отозван в Португалию. Приобрел благосклонность короля Карла I, который назначил его командовать флотилией для поиска морского пути в Индию.
- 27 апреля Магеллан был убит туземцами на острове Мактан.

Плавание Магеллана

Планисфера Агнеса
с маршрутом
Магеллана.



В 1519-1522 гг. Фернандо Магеллан на 5 кораблях пересек Атлантику, обогнул Южную Америку, открыв пролив названный его именем и вышел в Тихий океан.

Плавание по нему продолжалось 4 месяца, пока путешественники не добрались до Филиппин. Здесь Магеллан погиб, но 1 корабль все же сумел добраться до Испании.

Сферичность Земли была доказана на практике.



Америго
Веспуччи



Фернан
Магеллан



Христофор
Колумб



Васко
да Гама



Фернан
Магеллан

6. Колонизация «новых» земель



Конкистадоры
в Америке

После открытия новых земель испанцами и португальцами началось их завоевание **Конкиста**. Через океан устремились обедневшие рыцари, миссионеры, авантюристы. Их девиз: **«Бог, слава и золото»**. Завоеванные территории превратились в колонии Испании и Португалии.

5. Испанцы и португальцы в Новом свете



Встреча испанцев
с туземцами
Нового Света

Испанцы стремились силой подчинить своей власти огромные территории Нового Света (Америки).

7. Испанцы и португальцы в Новом свете

В 1519 г. отряд Эрнана Кортеса захватил столицу империи ацтеков – город Теночтитлан (совр.Мексика).



Эрнан Кортес



Сражение конкистадоров с индейцами

8. Испанцы и португальцы в Новом свете

В 1532 г. отряд испанских конкистадоров под командованием Франсиско Писарро начал завоевание огромной империи инков.



Франсиско Писарро

Империя инков



9. Испанцы и португальцы в Новом свете

Благодаря превосходству в вооружении, хитрости, противоречиям среди правителей инков и начавшейся эпидемии отряд Писарро овладел огромными территориями. Новая колония получила название Перу.




Воины инков

Правитель инков –
«Великий инка»



10. Владения португальцев в Азии

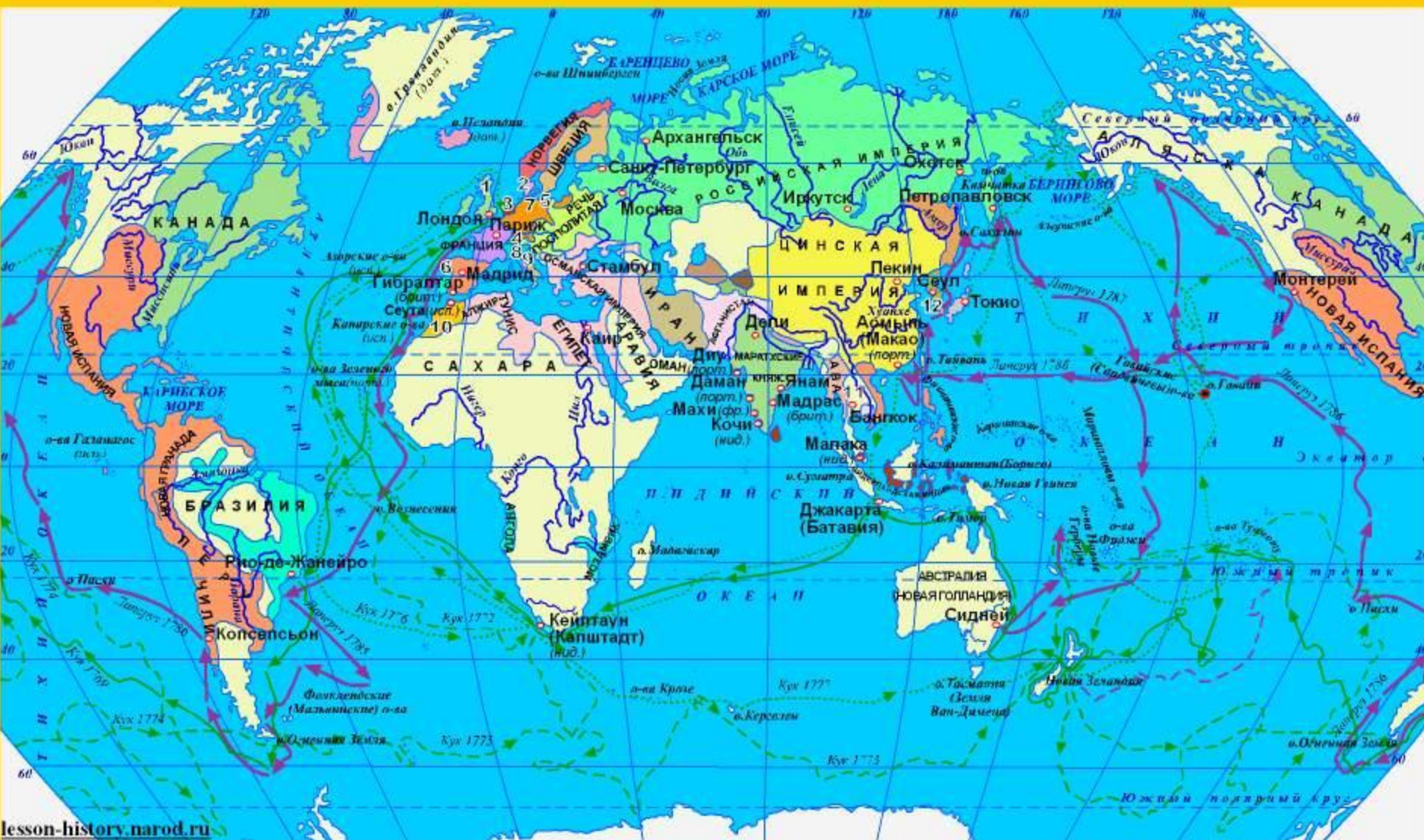


Португальские
корабли в
Каликуте

Португалия не могла завоевывать большие страны, поэтому захватывала только важные опорные пункты на побережье Индии, Вост.Африки, Аравии и островов в Индийском океане. Португальцы взяли под контроль торговлю ценными азиатскими пряностями.

Установив торговые связи с Японией и Китаем, португальцы завозили в Европу шелк и фарфор.

Эпоха Великих географических открытий



lesson-history.narod.ru

Владения государств:
 Португалии (розовый)
 Испании (оранжевый)
 Нидерландов (красный)
 Франции (фиолетовый)
 Великобритании (зеленый)
 Российской империи (голубой)

— Экспедиция Ф. Лаперуза 1785-88 гг.
 Границы государств даны на сер. XVIII века

Цифрами на карте обозначены:
 1 Великобритания
 2 Дания
 3 Нидерланды
 4 Швейцария
 5 Королевство Пруссия
 6 Португалия
 7 Германские государства
 8 Итальянские государства

— Первое путешествие Д. Кука 1768-71 гг.
 - - Второе путешествие Д. Кука 1772-75 гг.

9 Папская область
 10 Марокко
 11 Таиланд
 12 Корея

... Третье путешествие Д. Кука 1776-79 гг.
 ● Место гибели Д. Кука в 1779 г.

11. Значение Великих географических открытий



Земли, открывались и исследовались новые земли. Толчок к развитию получили география, астрономия, история.

Значение Великих географических открытий



Планисфера
Кантино 1503 г.

Благодаря Великим географическим открытиям изменились представления европейцев о мире. Получила подтверждение идея о шарообразности Земли, открывались и исследовались новые земли. Толчок к развитию получили география, астрономия, история.

Значение Великих географических открытий



Амстердам 16
век

Благодаря развитию морской торговли, быстро росли и процветали новые океанские порты – Севилья, Лондон, Лиссабон, Антверпен, Амстердам.

Значение Великих географических открытий



Экономические потрясения в Европе вели к упадку феодальную систему хозяйства. Начиналось зарождение **КАПИТАЛИСТИЧЕСКИХ** отношений.

Пр Европе. Это привело к росту цен на все товары. «Старая» аристократия оказалась на грани разорения, выиграли те, кто занимался операциями с деньгами (купцы, ростовщики), выиграли и крестьяне, продававшие на местных рынках излишки продуктов своего хозяйства.

Домашнее задание

1. Изучить параграф 1-2
2. таблица «Великие географические открытия»

