

Исторические и природные памятники России




Исторический центр Санкт-Петербурга



Основан Петром 1
в 1703.


Объединили
в один пункт
80 памятников.

Погост Кижы



Состоящий из двух церквей и колокольни XVIII—XIX веков, окружённых единой оградой. Находится на о. Кижы в Онежском озере (Карелия). Идеально пропорциональные деревянные постройки находятся в совершенной гармонии с окружающим ландшафтом.

Московский Кремль и Красная площадь



История Кремля началась в XII веке, когда кривичи построили на Боровицком холме маленькую деревянную крепость. Укрепление неоднократно горело, перестраивалось, подвергалось вражеским набегам. Успев побыть и деревянным, и белокаменным, оно приняло привычный нам вид только в конце XV века с помощью итальянских зодчих.

Соловецкие острова




- Соловецкие острова находятся в наиболее мелководной западной половине Белого моря. (Архангельская область). Возник в 1420—1430-е годы мужской монастырь Русской православной церкви, отстроен в камне.

Исторические памятники Новгорода и окрестностей




- XI – XVII в.

Белокаменные памятники Суздаля и Владимира



Суздальский Кремль и Рождественский собор (XII-XIII вв.)

Исторический центр Ярославля




«выдающийся пример градостроительной реформы Екатерины II, развёрнутой в масштабах всей России в 1763 году». В ярославской истории эта территория известна как **Земляной город** (ядро которого — Рублёный город).

Церковь Вознесения в Коломенском



- Создана в 16 веке.

Ансамбль Троице-Сергиевой Лавры.



- крупнейший православный мужской ставропигиальный монастырь России (РПЦ), расположенный в центре города Сергиев Посад Московской области, на реке Кончуре. Датой основания монастыря принято считать 1337 г. поселение Сергия Радонежского на Маковце.

Ансамбль Новодевичьего

монастыря



- женский монастырь Русской Церкви в Москве. Новодевичий монастырь был основан великим князем Василием III в 1524 году. Является одновременно действующим монастырём и филиалом Государственного исторического музея.

Историко-Архитектурный комплекс Казанский кремль



Казанский кремль представляет собой комплекс архитектурных, исторических и археологических памятников, раскрывающих его многовековую историю: археологические остатки первого (XII—XIII вв.), второго (XIV—XV вв.) и третьего городищ (XV—XVI вв.); белокаменный кремль, ряд храмов и зданий, имеющих большую историко-архитектурную и культурную ценность.

Ансамбль Ферапонтова монастыря



бывший православный монастырь в Вологодской области. В течение 400 лет обитель являлась одним из важнейших культурных и религиозных просветительных центров. Здесь сохранился уникальный по чистоте и сохранности ансамбль архитектуры и стенописи допетровского времени.

Цитадель, старый город и крепостные постройки Дербента



- Находится в Дагестане. «Дербент» означает «узкие ворота», и стена перекрывает эти ворота от морского берега до крепости. Стена на протяжении 15 веков использовалась в оборонительных целях персами, арабами и монголами. Представляет наиболее сохранившийся памятник древнеперсидского зодчества.
- Внутри крепости сохранились бани, резервуары для воды и руинированные здания, в которых можно предполагать глубокую древность.

Девственные леса КОМИ



Это самые большие нетронутые леса в Европе. Они находятся на территории Печоро-Илычского заповедника.
Западная часть находится в полосе предгорий, восточная — собственно на горах.

Озеро Байкал



- Республика Бурятия, Иркутская область

Вулканы Камчатки



- Камчатский Край
Составляют часть Тихоокеанского
огненного кольца.
В настоящее
время среди
вулканов
Камчатки
насчитывается
около 29
действующих.

Центральный Сихотэ-Алинь



- биосферный заповедник в Приморском крае. Первоначальная цель его создания — сохранение и восстановление почти истреблённого в то время соболя. В настоящее время заповедник представляет собой наиболее удобное место для проведения наблюдений за амурским тигром.

Золотые Алтайские горы



три участка Алтайских гор:

- Алтайский заповедник
- Катунский заповедник
- плоскогорье Укок.

Общая площадь охраняемой зоны составляет 16178 кв. км. В неё входят, в частности, такие значимые географические объекты, как гора Белуха и озеро Телецкое.

Убсунурская котловина



■ водный бассейн озера Убсу-Нур, самый северный крупный замкнутый водный бассейн в Центральной Азии.

Территория бассейна входит в состав Монголии (район озера Убсу-Нур) и России (заповедник Убсунурская котловина). Является природоохранной зоной в обеих странах.

Западный Кавказ



Полное название — Кавказский государственный природный биосферный заповедник имени Х. Г. Шапошникова. Самая большая по территории и старейшая особо охраняемая природная территория на Западном Кавказе. Расположена в пределах трёх субъектов Российской Федерации — Краснодарского края, Республики Адыгея и Карачаево-Черкесской Республики.

Заповедник является правопреемником Кавказского зубрового заповедника, учрежденного 12 мая 1924, располагается на Западном Кавказе.

о. Врангеля



- Заповедник одноименного острова. Остров белых медведей. Чукотский автономный округ.

Куршская коса



Куршская коса — уникальный природно-антропогенный ландшафт и территория исключительного эстетического значения: Куршская коса — крупнейшее песчаное тело, входящее в балтийский комплекс песчаных кос, аналогов которому нет в мире. Наиболее значительным элементом рельефа косы является сплошная полоса песчаных белых дюн шириной 0,3 — 1 км