

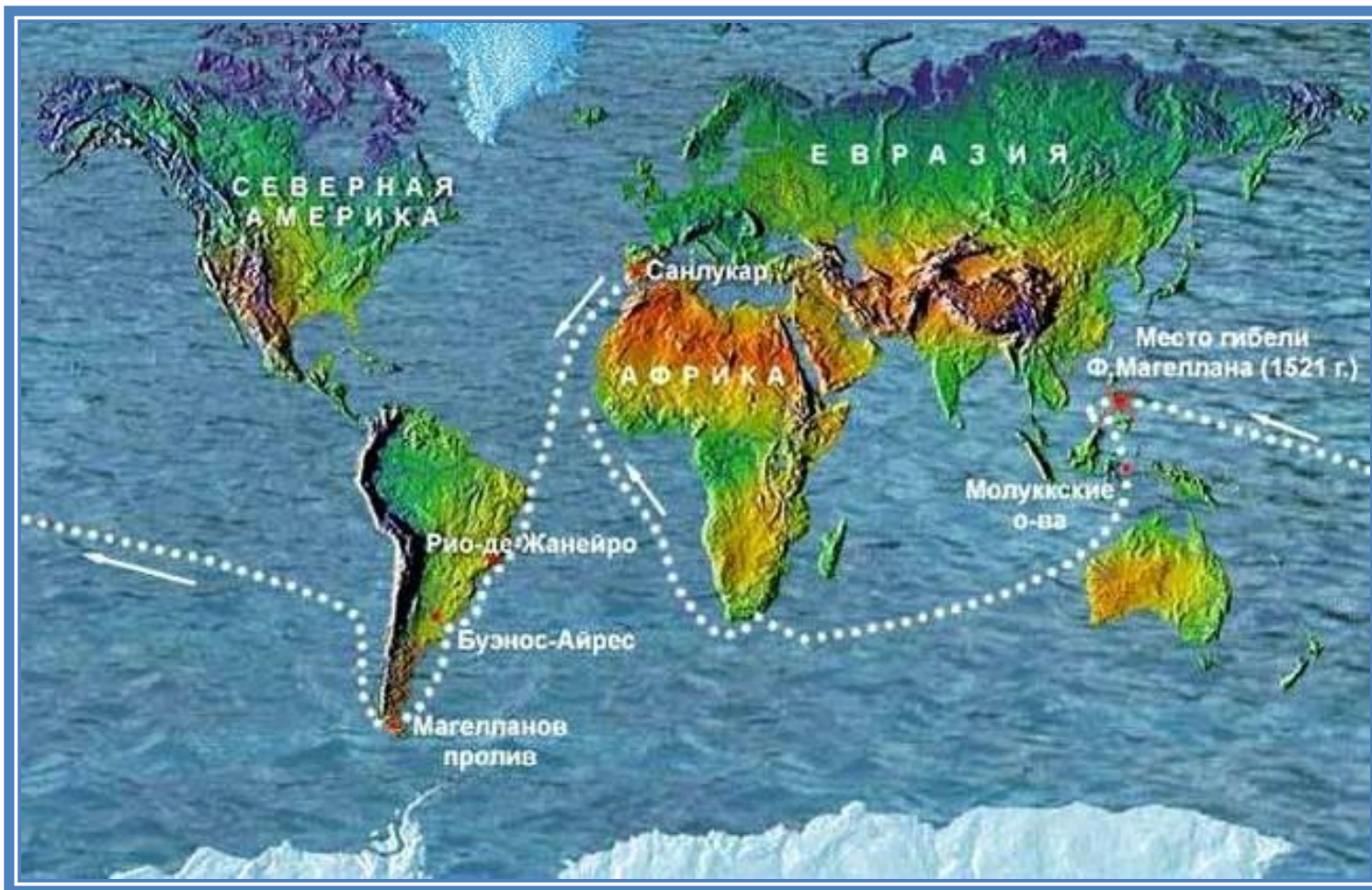


ЕВРАЗИЯ



Окружающий мир, 4 класс
Марченко Е.В.
МОУ СОШ №3
Г. Красный Сулин
Ростовская обл.

Материк – обширное пространство суши,
омываемое морями и океанами



Экспедиция – группа лиц, отправляющихся в поездку с целью исследовательской деятельности





Евраз — величайший материк на Земле. Занимает 1/3 всей площади Евразии равн. км². Образуют две части — Европа и Азия

Названия Европа и Азия происходят от финикийских слов «ереб» - закат и «асу» -

Линию границы между Европой и Азией чаще всего проводят по восточным склонам

Уральских гор




**Евразия
(фото из**



Харитон Лаптев-
русский военный
морьяк, командир
отряда Камчатской
(Великой Северной)
экспедиции,
описавший в 1739-1742
неизвестный прежде
берег полуострова
Таймыр.
Именем Харитона
Лаптева и его
двоюродного брата
Дмитрия Яковлевича
названо море
Лаптевых.



Харито
н



Дмитри
й



**Мыс
Челюскин
(Мыс
Восточно-
Северный) —
самая
северная
точка
материка
Евразии**

Достигнут впервые участником 2-й Камчатской (Великой Северной) экспедиции штурманом С. И. Челюскиным вместе с казаками Фофановым и Гороховым в 1742 году (в «Очерках по истории географических открытий» спутники Челюскина названы солдатами Антоном Фофановым и Андреем Праховым). К 100-летию экспедиции мыс был переименован Русским географическим обществом из мыса Восточно-Северный в мыс Челюскин.



В 1742 году отряд Великой Северной Экспедиции под руководством адмирала Семёна Семёновича Челюскина провёл разведку и составил подробную карту побережья побережья полуострова Камчатка, достиг шельфа северной оконечности Евразии.

«Приехал к мысу. Сидит мыс каменный, прозрачный, выветри средой, около него льды ставные и торосы ледя. Здесь именован мыс мой лед: Восточный Северный.»




РАЗГОВОРЫ ЗАПОЛНОЧЬ





Витус Берин

Пролив, разделяющий Евразию и Северную Америку, назван именем капитана Беринга, который измерил и нанес на карты



Мыс, который является крайней северо-восточной оконечностью Азии (Большой Каменный Нос), носит имя казака Семён



**Казак Ерофей
Хабаров
исследовал
берега реки
Амур, в его
честь назван
город**

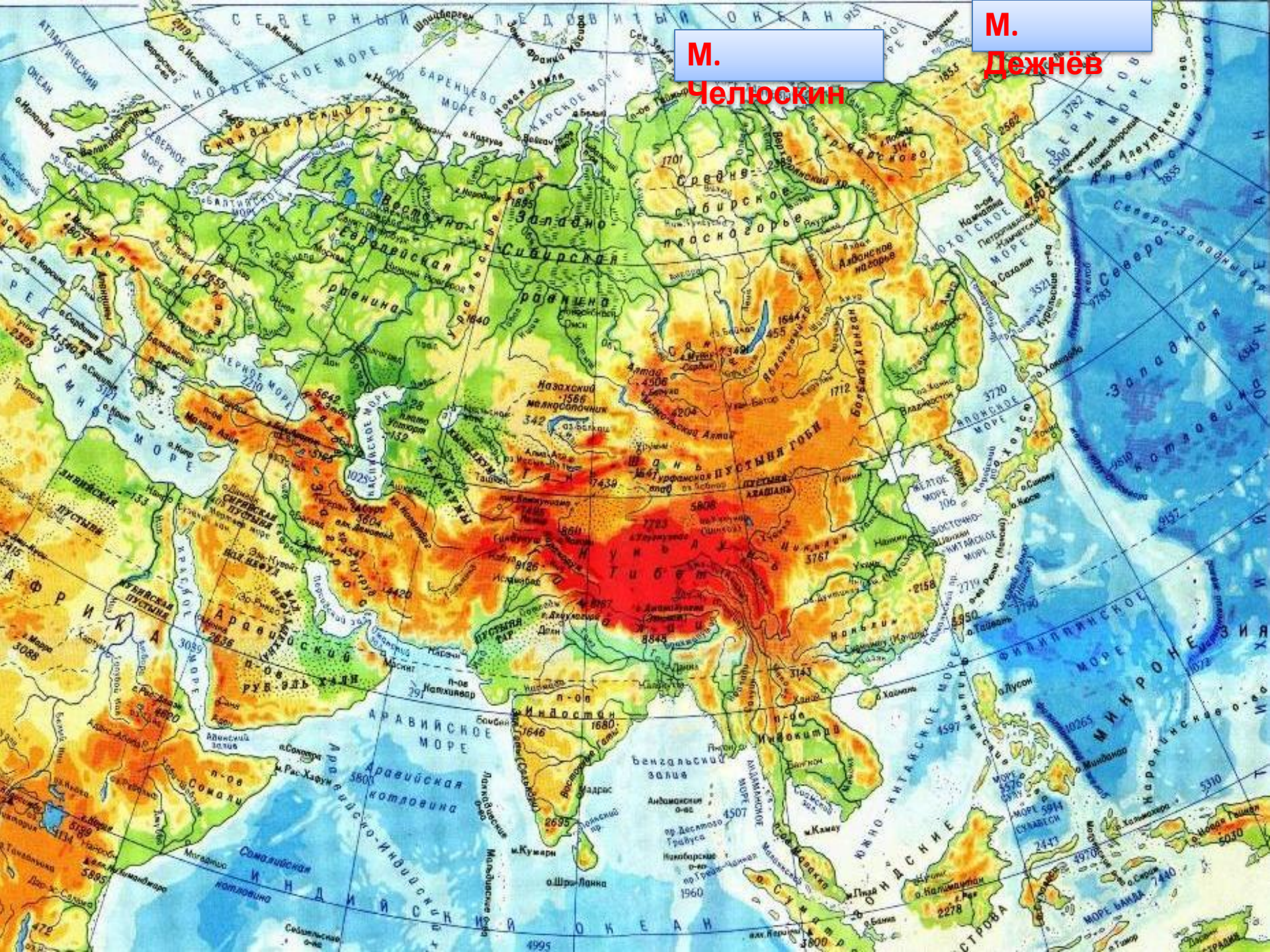


Г. Хабаровск на реке Амур



М.
Челюскин

М.
Дежнёв

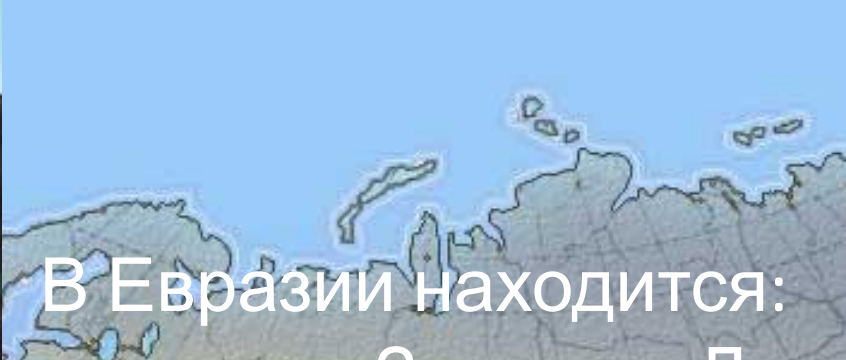


Атлантический океан

Северно-ледовитый океан

Тихий океан

Индийский океан



В Евразии находится:

самая высокая гора Земли — Джомолунгма
(Эверест),

самое крупное озеро — Каспийское море,

самое глубокое озеро — Байкал,

самая большая горная система по площади — Тибет,


самый большой полуостров — Аравийский,

самая большая географическая область — Сибирь,

самая низкая точка суши — Впадина Мёртвого моря,

полюс холода северного полушария — Оймякон,

самая большая природная область Земли - Сибирь





**На территории Евразии
расположено более 80
государств: Россия,
Китай, Индия, Япония,
Германия,
Великобритания,
Италия, Испания и т.д.**





Русские



Испанцы




Украинцы



Хинди



- 1. Тюлень
- 2. Морж
- 3. Белый медведь
- 4. Зубр
- 5. Волк
- 6. Лиса



- 7. Кабан
- 8. Пятнистый олень
- 9. Одногорбый верблюд
- 10. Сайгак
- 11. Горный баран
- 12. Лошадь Пржевальского
- 13. Тигр
- 14. Носорог
- 15. Панда

- 16. Павлин
- 17. Орангутан
- 18. Финиковая пальма

Животные и растения Азии

Евразия

