

Географическое положение Северной Америки



Презентацию выполнил
учитель географии
МБОУ «Кобраловская
ООШ»
Бразин
Алексей Михайлович

Географическое положение материка

- *Как расположен материк относительно экватора, тропиков (полярных кругов) и нулевого меридиана.*
- *Найдите крайне точки материка*
- *Определите, какие океаны и моря омывают материк.*
- *Характеристика береговой линии.*

Общие сведения

-Площадь Северной Америки с островами составляет 24.2 млн км²

Протяженность Северной Америки с севера на юг составляет 7326 км, а протяженность с запада на восток равна около 4700 км.

Наивысшая точка Северной Америки — гора Мак-Кинли — 6194 м, самая низкая — Долина Смерти — 86 м ниже уровня моря.



Крайние точки материка

- Северная точка мыс Мерчисон
- Южная точка мыс Марьято
- Западная точка мыс Принца Уэльского
- Восточная точка мыс Сент-Чарльз

История открытий материка

Этапы открытия и исследования Северной Америки

- открытие ее норманнами
- испанское завоевание
- периоды поиска северо-
западного прохода и изучения
внутренних районов материка

Таблица

Дата	Исследователи	События
1000 г.	Лейф Эйриксон	
	Христофор Колумб	
	Джон Кабот	
	Михаил Гвоздев и Иван Федоров	
	Витус Беринг и Алексей Чириков	
	Григорий Шелехов	
	Александр Маккензи	
	Николай Вавилов	


Викинги



Лейф Эйрикссон



Христофор Колумб



Джон Кабот




Михаил Гвоздев



«Святой Петр» и «Святой Павел»




Витус Беринг



Алексей Чириков



Григорий Шелехов «Русский Колумб»



Русская река



Форт Росс



Александр Маккензи



Николай Иванович Вавилов



Н.И. Вавилов. Рим. 1927 г.

Рефлексия

- Сегодня я узнал...
- Было трудно...
- Я понял что...
- Теперь я могу...
- Я научился...
- У меня получилось...
- Я смог...

Домашнее задание

- П.42,к/к, таблица, вопросы.