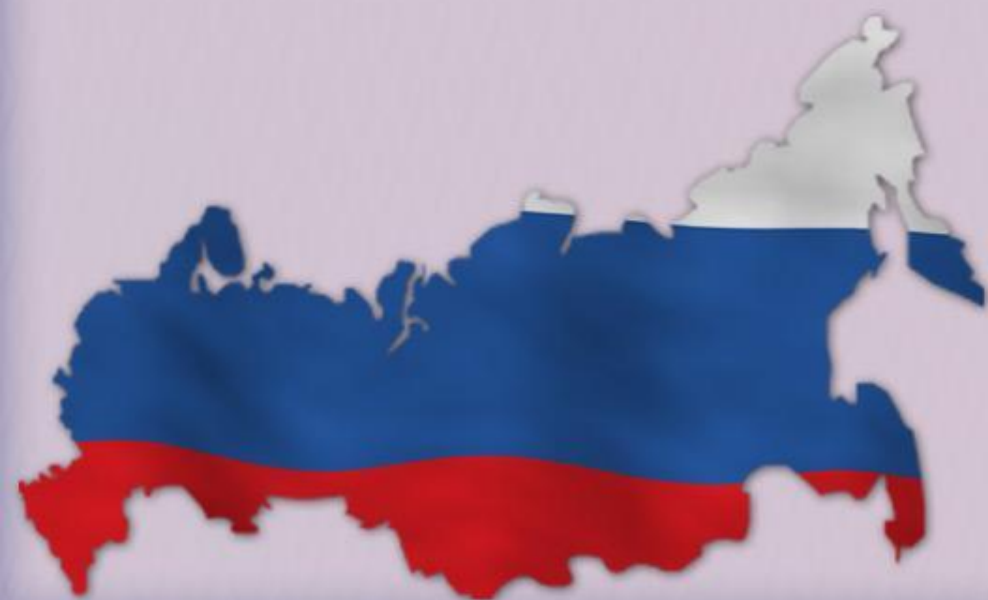


Крым и Россия, мы вместе!



*Автор Белоусова
Наталья Дмитриевна
учитель МОУ СОШ
с Старый Хопёр
Балашовского района
Саратовской области*

положение полуострова Крым.

2. История полуострова Крым.

3. Население полуострова Крым.

4. Полуостров Крым сегодня.


План урока

*1. Экономико-географическое
положение полуострова Крым.*

2. История полуострова Крым.

3. Население полуострова Крым.

4. Полуостров Крым сегодня.



Экономико-географическое положение полуострова Крым

Крымский полуостров расположен между 33-37° в. д., 44-46° с. ш. Площадь поверхности полуострова около 27 тыс. км², из которых 72% равнина, 20% горы и 8% озера и другие водные объекты. Омывается на западе и юге Черным и на востоке Азовским морями.

На севере соединяется с континентом узким (до 8 км.) Перекопским перешейком. На

Востоке Крыма, между Черным и Азовским морями, располагается Керченский полуостров, на западе суживающаяся часть Крыма образует Тарханкутский полуостров. Крайняя северная точка Крыма расположена на Перекопском перешейке, крайняя южная – мыс Сарыч, крайняя западная – мыс Кара-Мрун (Прибойный) на Тарханкуте, крайняя восточная – мыс Фонарь на Керченском полуострове.

Расстояние от крайней северной точки до крайней южной – 200 км., от крайней западной до крайней восточной – 325 км.

Общая протяженность сухопутных и морских границ более 2500 км.

Небольшая сухопутная граница Крыма с Херсонской областью Украины проходит по Перекопскому перешейку. Кроме этого.

Республика имеет морские границы с Россией (Краснодарский край), Румынией, Болгарией, Турцией, Грузией.



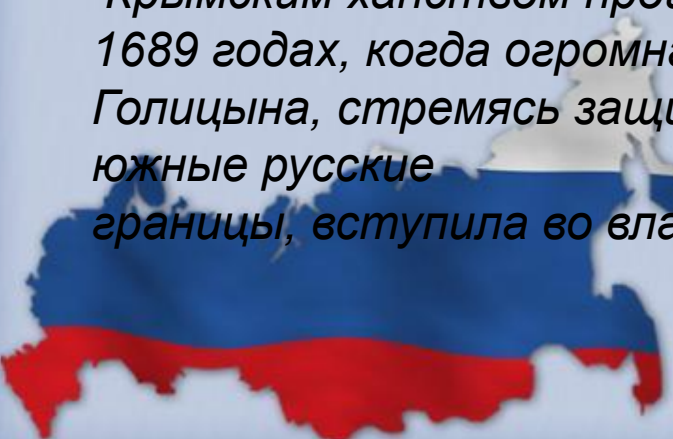
История полуострова Крым

- Приоткрыв завесу далекого прошлого, полуостров Крым можно увидеть еще в эпоху палеолита. Но мы поговорим с вами о более близком к нам времени.
- С V века и на несколько столетий Крым попадает под влияние Византии, а VII по IX века вся территория Крыма за исключением Херсона входит в зону Хазарского каганата.
- Соперничество Руси и Хазарии приводит к разгрому каганата в 960-х гг, в результате чего хазарские владения на Таманском полуострове вошли в состав Древнерусского государства и хазарский город Самкерц на кавказском берегу Керченского пролива стал Тмутараканью.
- В 13 веке в Крым вторглись монголо-татары. Они образовали Крымский улус Золотой Орды. После распада Золотой Орды в 1443 году возникло Крымское Ханство. В 1475 оно стало вассалом Турции, которая использовала его как орудие в осуществлении своей политики агрессии для нападений на русские, украинские и польские земли.



История полуострова Крым

и политическую специфику. Исторически Крым расположен на перекрестке культур. Сюда постоянно устремлялись из разных частей Европы и Азии переселенцы, колонисты и завоеватели. В разные эпохи это были скифы, греки, готы, гунны, византийцы, хазары, половцы, генуэзцы, монголы, турки и т. д. Первые столкновения между русскими войсками и подвластным Турции Крымским ханством произошли еще в 1687 и 1689 годах, когда огромная армия князя Василия Голицына, стремясь защитить от крымцев южные русские границы, вступила во владения хана.

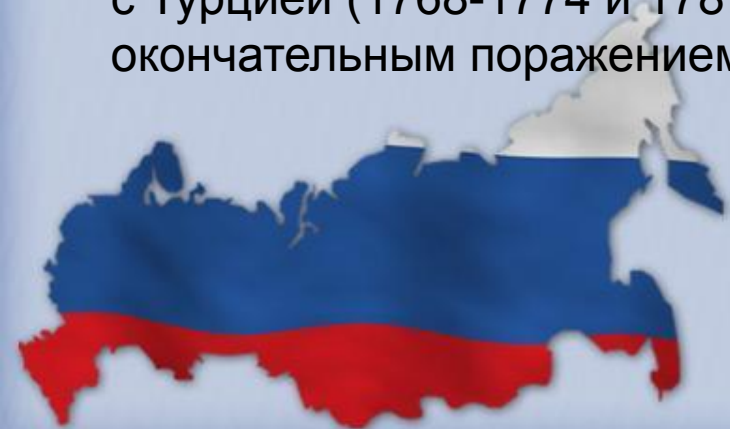


Эпоха великих преобразований Петра I началась, фактически, с поражения «потешных войск» под турецкой крепостью Азов в устье Днепра в 1695 году. Отказавшись от осады неприступного «Оплота ислама» (Саад-уль-Ислам, как называли крепость турки), Петр начал строительство военного флота, обучение военным и прочим наукам русских дворян. В следующем году Азов был взят, а в 1699 году русский корабль - «Крепость», выйдя из Керчи, пересек Черное море и достиг Константинополя. Но тогда Андреевский флаг был лишь гостем в черноморских водах. Позднее, во второй половине XVIII века, обострилась борьба России за выход к южному морю - для свободной торговли с восточными странами. Две долгие кровопролитные войны с Турцией (1768-1774 и 1787-1791 годы) завершились окончательным поражением Османской империи.

Эпоха великих преобразований Петра I началась, фактически, с поражения «потешных войск» под турецкой крепостью Азов в устье Днепра в 1695 году. Отказавшись от осады неприступного «Оплота ислама» (Саад-уль-Ислам, как называли крепость турки), Петр начал строительство военного флота, обучение военным и прочим наукам русских дворян. В



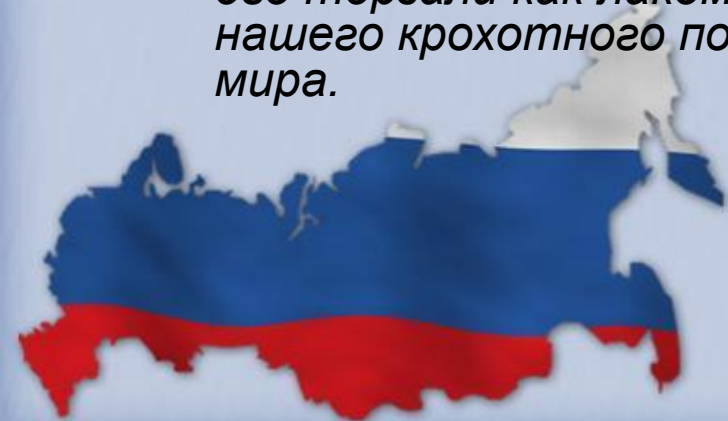
следующем году Азов был взят, а в 1699 году русский корабль - «Крепость», выйдя из Керчи, пересек Черное море и достиг Константинополя. Но тогда Андреевский флаг был лишь гостем в черноморских водах. Позднее, во второй половине XVIII века, обострилась борьба России за выход к южному морю - для свободной торговли с восточными странами. Две долгие кровопролитные войны с Турцией (1768-1774 и 1787-1791 годы) завершились окончательным поражением Османской империи.



- *Победу русского оружия в первой войне турки признали летом 1774 года в деревушке Кючук-Кайнарджи на Дунае, подписав мирный договор, в котором Крымское ханство объявлялось независимым от Турции. Уже через несколько лет крымский хан Шагин-Гирей посчитал покровительство мощной Российской державы более выгодным для своего народа, чем власть дряхлеющей Порты.*

- *Так что присоединение Крыма к России в 1783 году было не завоеванием, не захватом, но очередным, закономерным шагом истории. Как в III веке ушла отсюда ослабевшая Римская, а в VI веке - Византийская империя, так убрались выдохшиеся в непрерывных завоевательных войнах войска империи Османской.*

- *Никогда весь Крым не принадлежал какому-то одному народу, вечно его терзали как лакомый кусок, да и теперь непонятна судьба нашего крохотного полуострова на огромной политической карте мира.*



• *Присягу на верность Российской короне инициатор присоединения Крыма к России граф Григорий Александрович Потемкин принимал у крымских мурз под Белой скалой, в тени дожившего до наших дней дуба.*

За успешное выполнение этой дипломатической задачи Григорий Александрович получил титул «Светлейшего князя Таврического».

Опасаясь мести русских и насильственной христианизации, о чем твердили протурецки настроенные мусульманские священники, многие крымские татары оставили свои дома и переехали в Турцию. Опустели крымские степи, обезлюдели разрушенные войнами города. Чтобы заселить пустующие земли, русские помещики привозили своих


крепостных из материковых имений, а правительство пригласило на полуостров немцев, эстонцев, греков, чехов, болгар. Переселенцы получали на льготных условиях земли под виноградники и сады, и на пустынном восточном берегу стали появляться этнические колонии - немецкие в Судак, болгарская - в Коктебеле. По Восточному Крыму пролегла линия

англо-индийского телеграфа

Лондон - Калькутта, открытая в 1870 году.




- По-настоящему возрождаться начали прибрежные города лишь в конце XIX века, когда с Южного берега до них докатилась всеобщая радостная паника: оказывается, Восточный Крым тоже может быть курортным! Уже в середине века дорогие курорты Южнобережья стали доступными лишь для богатой публики, а на восточный берег поехали демократы с тощими кошельками, нетребовательные к быту романтики, жаждущие открытий любители старины. Для них и строились дешевые дачи, небольшие гостиницы, прокладывались дороги и ветки водопровода.
- В Феодосии курортникам предлагали не только прекрасное купание, лечебный виноград, но и минеральную воду «Паша-Тепе», близкую по составу к знаменитым «Есентукам», а в 14 верстах от Керчи, на целебных грязях озера Чокрак, в 1859 году была устроена грязелечебница.
- Коктебель, а за ним и весь Восточный Крым стал по-настоящему привлекать жителей огромной страны своею доступностью, своим очарованием открытого веселья, свободы, молодости.



- В октябре 1920 г., после поражения Белой армии генерала Врангеля, Крым был завоеван красными войсками и включен в состав РСФСР.
- В 1944г.. после освобождения от немецкой оккупации, с территории Крыма были практически полностью депортированы крымские татары, всего более 200 тысяч человек. Основанием для депортации стали обвинения в пособничестве немецко-фашистским оккупантам.
- *«Да, был период, когда к крымским татарам, так же как и к некоторым другим народам СССР, была проявлена жестокая несправедливость. Скажу одно: от репрессий тогда пострадали многие миллионы людей разных национальностей, и прежде всего, конечно, русских людей. Крымские татары вернулись на свою землю. Считаю, что должны быть приняты все необходимые политические, законодательные решения, которые завершат процесс реабилитации крымско-татарского народа, решения, которые восстановят их права, доброе имя в полном объёме»*

В.В.Путин.

18 марта 2014 г






- *«В 1954 году последовало решение о передаче в её состав и Крымской области, заодно передали и **Севастополь, хотя он был тогда союзного подчинения.** Инициатором был лично глава Коммунистической партии Советского Союза Хрущёв. Что им двигало – стремление заручиться поддержкой украинской номенклатуры или загладить свою вину за организацию массовых репрессий на Украине в 30-е годы – пусть с этим разбираются историки.»*

В.В. Путин, 18 марта 2014 г



- «Для нас важно другое: это решение было принято с очевидными нарушениями действовавших даже тогда конституционных норм. Вопрос решили кулуарно, междусобойчиком. Естественно, что в условиях тоталитарного государства у жителей Крыма и Севастополя ни о чём не спрашивали. Просто поставили перед фактом. У людей, конечно же, и тогда возникали вопросы, с чего это вдруг Крым оказался в составе Украины. Но по большому счёту – нужно прямо об этом сказать, мы все это понимаем, – по большому счёту это решение воспринималось как некая формальность, ведь территории передавались в рамках одной большой страны. Тогда просто невозможно было представить, что Украина и Россия могут быть не вместе, могут быть разными государствами. Но это произошло...
- Миллионы русских легли спать в одной стране, а проснулись за границей, в одночасье оказались национальными меньшинствами в бывших союзных республиках, а русский народ стал одним из самых больших, если не сказать, самым большим разделённым народом в мире.»

В.В. Путин, 18 марта 2014г



Население полуострова Крым

2,8%


- Согласно оценкам на 2014г., по численности населения Республика Крым (1967200 человек) занимает 26-е место среди субъектов РФ. Русские являются преобладающей национальностью, как в городах, так и на селе. Однако в сельской местности их преобладание носит относительный характер поскольку среди селян выше доля украинцев и особенно крымских татар.

| национальность | Крым | Городское население | Сельское население |
|-----------------|-------|---------------------|--------------------|
| русские | 58,5% | 65,9% | 45,8% |
| украинцы | 24,4% | 22,5% | 27,4% |
| крымские татары | 12,1% | 6,5% | 21,2% |
| белорусы | 1,5% | 1,4% | 1,6% |
| татары | 0,5% | 0,4% | 0,8% |
| армяне | 0,4% | 0,5% | 0,45 |
| прочие | 2,6% | 2,8% | 2,8% |


Полуостров Крым сегодня

- *«Но люди не могли смириться с вопиющей исторической несправедливостью. Все эти годы и граждане, и многие общественные деятели неоднократно поднимали эту тему, говорили, что Крым – это исконно русская земля, а Севастополь – русский город. Да, всё это мы хорошо понимали, чувствовали и сердцем, и душой, но надо было исходить из сложившихся реалий и уже на новой базе строить добрососедские отношения с независимой Украиной. А отношения с Украиной, с братским украинским народом были и остаются и всегда будут для нас важнейшими, ключевыми, без всякого преувеличения.»*

В.В.Путин, 18 марта 2014г



В результате референдума произошедшего 16 марта 2014г. 97 % жителей Крыма проголосовало за вхождение Крыма в состав России.



Жители России поддержали решение Крымчан



18 марта Россия и Крым подписали договор о принятии в состав РФ независимой суверенной Республики Крым , провозглашенной в пределах административных границ автономной Республики Крым и Севастополя (получил статус города федерального значения).



*21 марта 2014г. Путин В. В. подписал
федеральный конституционный закон о вхождении
Республики Крым и города Севастополя в состав РФ*



В настоящее время Республика Крым является субъектом РФ входящим в состав Крымского федерального округа.



**"Крым и Севастополь
возвращаются
в родную гавань -
в Россию!"**

Путин В.В.



- <http://ru.wikipedia.org/wiki>
- <http://krim2.ru/krym/articles/kratkaya-istoriya-poluostrova-kryma/>
- [Обращение В.В. Путина Федеральному Собранию 18.03.2014](#)

