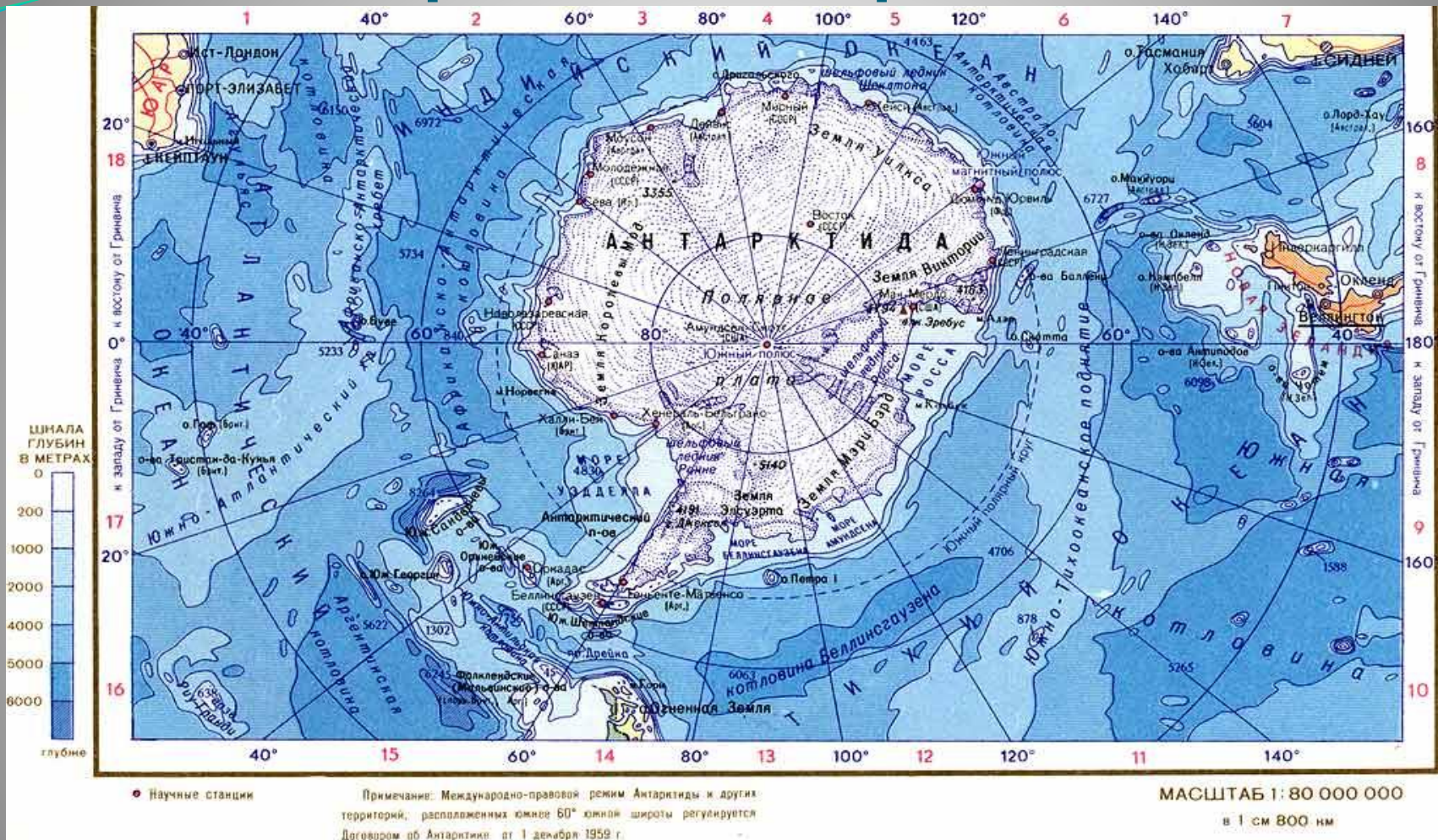


● Презентация для детей
подготовительной к школе группы
«Путешествие в Антарктиду»



Карта Антарктиды



- -Антарктида, Антарктида! Холодна ты даже с виду,
- -Ты на глобусе цветном , ледяным лежишь пятном.

Хотите отправиться в Антарктиду?

- Садимся в корабль, как мы его назовём? (Ледокол)

- Это корабль с крепким носом, он раскалывает даже самые крепкие льдины.



Антарктида – это огромный континент на Южном полюсе, Здесь свыше 90% территории покрыто льдом и снегом круглый год.



**В некоторых
местах ледяной
покров
достигает 4 км
в толщину!**



**В Антарктиде
свирепствуют
самые сильные
ветры на планете.
Иногда они дуют со
скоростью 320км/ч!**



**Средняя температура в Антарктиде зимой
-60 °С. Если на таком морозе уронить
металлический брусок, он разобьётся в
дребезги как стекло!**



Учёные постоянно следят за тем, как изменяется климат на Земле. Они считают, что загрязнение окружающей среды на планете начинает угрожать и Антарктиде. Из-за того, что климат на Земле становится всё теплее, лёд Антарктиды начинает медленно таять.



Если бы весь лёд в Антарктиде вдруг растаял, уровень моря поднялся бы на целых 60 м!




● **Айсберги** - это огромные горы льда. Их вынесло в море. Формы у них бывают самые разные. В солнечную погоду айсберги кажутся разноцветными и выглядят очень красиво. Самый большой айсберг в мире был обнаружен в Антарктиде в 1956 году. Он занимал площадь 31 000 кв.км.



На северо-западе Антарктиды на Земле Виктории есть озеро, на котором лед появляется лишь тогда, когда температура воздуха понижается до $-50\text{ }^{\circ}\text{C}$.

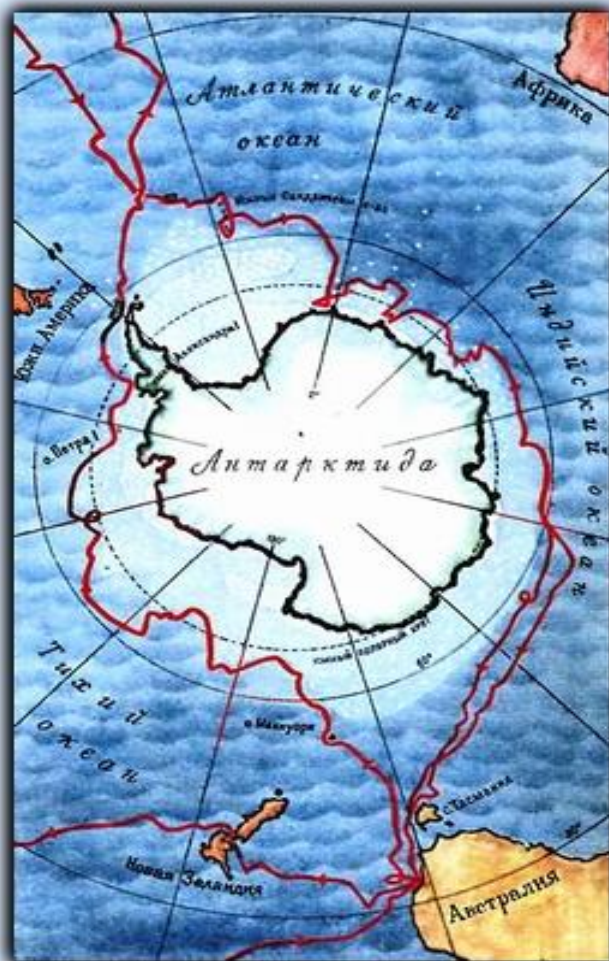
Происходит это потому, что вода в этом необыкновенном озере солонее морской в 11 раз.



A photograph of a snowy mountain landscape. In the foreground, a wide, flat expanse of snow stretches across the frame. In the middle ground, several dark, jagged mountain peaks rise from the snow. The sky is a clear, pale blue with a few wispy clouds. The overall scene is bright and clear, suggesting a sunny day in a high-altitude or polar environment.

Антарктида — шестой материк Земли, открытый намного позже всех остальных – в 1821 году русской экспедицией Беллинсгаузена и Лазарева.

Открытие Антарктиды



Беллинсгаузен Ф.Ф.



Лазарев М.П.

Русская экспедиция в
Антарктику в 1819-1821 гг.



Шлюпы Восток и Мирный

Обитатели Антарктиды



Пингвин Адели



На арктических полях
Я охочусь день деньской,
Крики чаек надо мной.
Я ныряю целый день.
А зовут меня (тюлень).

- Мы животные морские,
Для китов опасней гроз.
Плавники у нас такие,
Что острее острых кос. (касатки)
-Касатки-это хищные дельфины

- Носит фрак красивый чёрный
Дом в Антарктике его.
Лёд прозрачный и холодный
Для него милей всего.
В перевалочку шагает,
Словно важный господин.
В море рыбу добывает
Неуклюжий наш (пингвин)

-Пингины-это кто? (это морские птицы).
-Есть ещё какие птицы? (альбатросы, буревестники, поморники)



Императорские пингвины



Императорский пингвин и пингвинята



Photo by Yuri Mizin

Пингвинье яйцо



На рыбалке



Вот какой животный мир преобладает в Антарктиде.



Антарктида это единственная часть света, которая не принадлежит ни одному государству. Согласно международному договору об Антарктике, там разрешена исключительно научная деятельность.



Автор: Нянякова Ольга
Владимировна
Воспитатель 1 категории