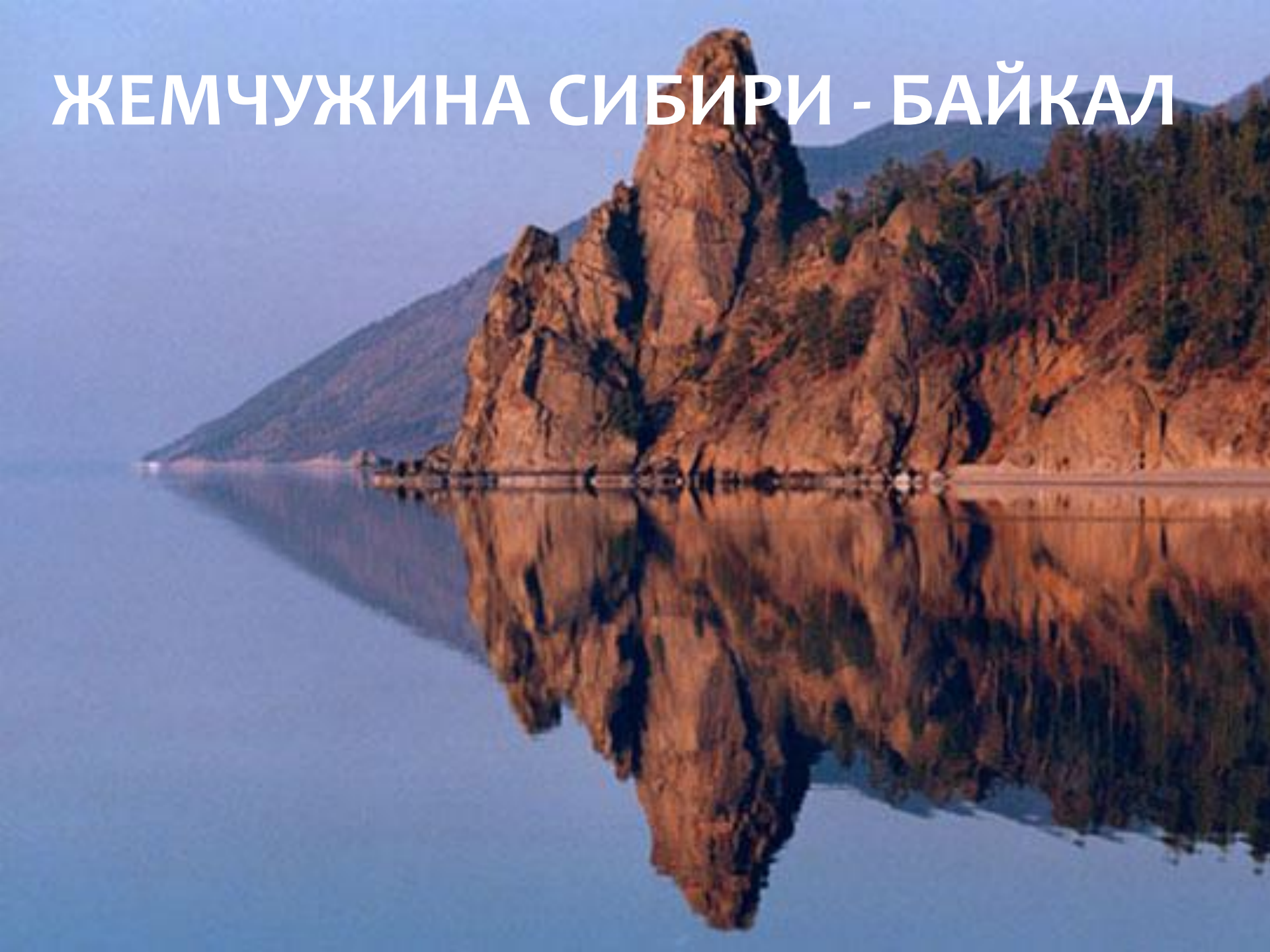



# ЖЕМЧУЖИНА СИБИРИ - БАЙКАЛ



- 
- \* **Что называется природным комплексом?**
  - \* **Что такое озеро?**
  - \* **Какие бывают озёра по составу воды и по типу стока?**
  - \* **Как называются озёра по происхождению озерных котловин?**
  - \* **Назовите самое глубокое озеро России и мира?**
  - \* **А что ещё вы знаете о Байкале?**

# Эпиграф нашего урока «Чудо природы во всех отношениях» Л.С. Берг

## План урока:

- \* Географическое положение Байкала.
- \* Происхождение названия озера.
- \* История открытия.
- \* Общие параметры озера.
- \* Особенности происхождения озера.
- \* Климатические особенности.
- \* Воды Байкала.
- \* Органический мир.
- \* Проблемы Байкала и пути их решения



Ust-Ilimsk  
(Усть-Илимск)

Ust-Kut  
(Усть-Кут)

Bratsk  
(Братск)

Cheremkhovo  
(Черемхово)

Usolie-Sibirskoye  
(Усолье-Сибирское)

Angarsk  
(Ангарск)

Irkutsk  
(Иркутск)

Ulan-Ude  
(Улан-Удэ)

Chita  
(Чита)



7

ЧУДЕС  
РОССИИ





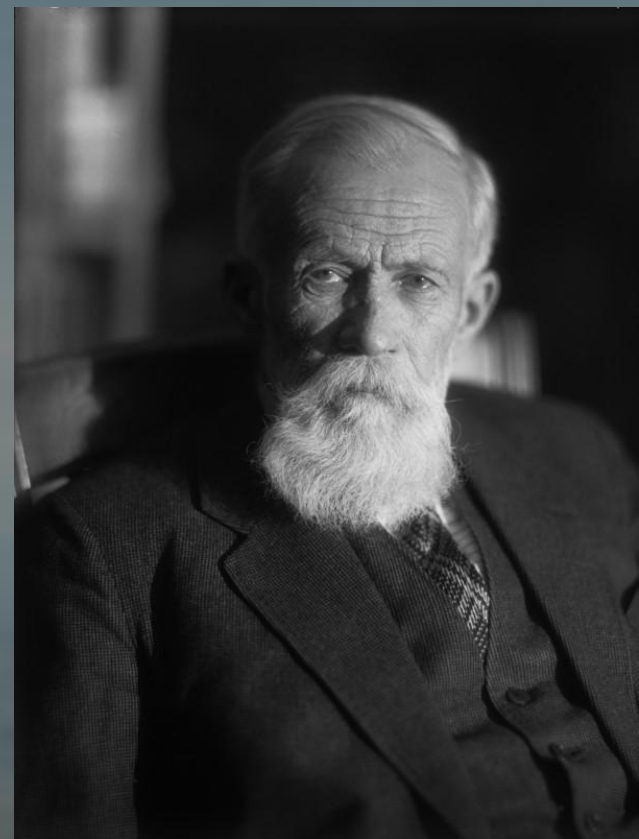
- \* Бай-Куль - богатое озеро.
- \* Байгал Далай - большое озеро.
- \* Эвенки называли озеро – Ламу



Черский И.Д.



Гмелин И.Г.



Обручев В.А.

Площадь байкала - 31500 кв. км

Байкал

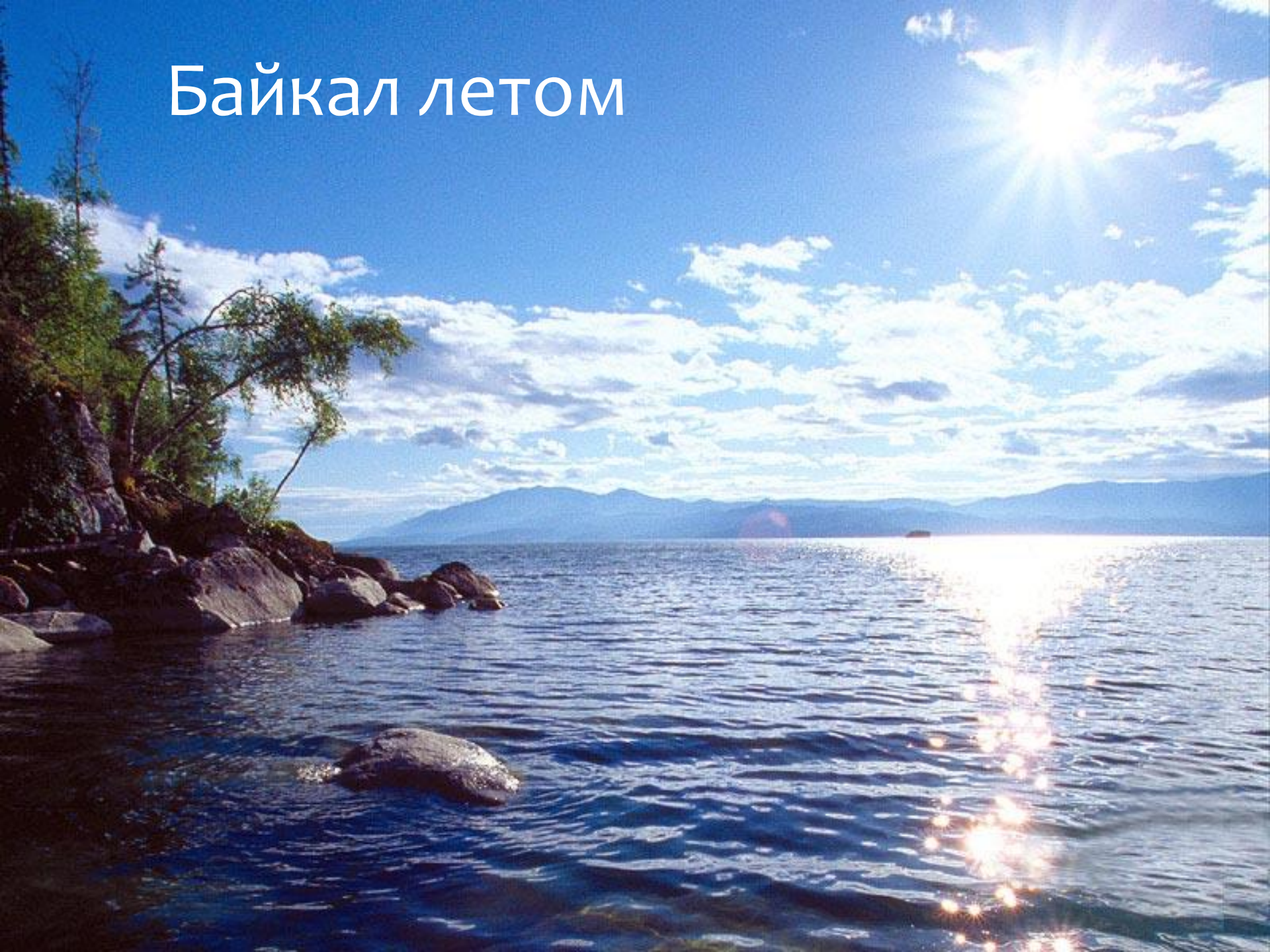
=

Бельгия





# Байкал летом



# Байкал зимой



# Органический мир Байкала





# Рачок Эпишура



# Проблемы Байкала









# Что мы сегодня узнали?

- \* «Байкал- бесценный дар природы», «Байкал чудо природы во всех отношениях», «Байкал- жемчужина Сибири»- почему эти высказывания о Байкале верны?
- \* Есть ли необходимость в изучении и охране этого озера?
- \* Проверить правильность записей в технологической карте.

# Домашнее задание.

**\*п.39 стр.225-229**

Спасибо за внимание!

