


Тула – земля моя!

Урок по предмету «Окружающий мир»
в 4 классе



Автор:
Егорова Г.В., учитель начальных
классов МБОУ ЦО №16

Тула, 2015



Содержание

1. Введение

2. Глоссарий терминов

3. Справочная система по работе с управляющими элементами ЭОР

4. Географическое положение

5. Рельеф и полезные ископаемые

6. Леса и реки

7. Проверь себя!

8. Растительный мир

9. Животный мир

10. Отрасли производства

11. Сельское хозяйство

12. Экология

13. Самостоятельная работа

14. Итог урока

15. Источники информации



Введение

Цель: сформировать представления учащихся о родном крае; развивать умение работать с картами и дополнительной литературой; познакомить с административной и физической картой Тульской области, рельефом, лесами, реками, полезными ископаемыми, растениями, животными, отраслями производства, сельским хозяйством и экологией родного края; воспитывать любовь, эмоциональное отношение к своей малой Родине.

Задачи

Образовательные: углубить знание о родном крае, закрепить знания учащихся по разделу «Родной край – часть большой страны».

Воспитательные: воспитание патриотических чувств, чувства любви к Родине, гордости за свой край.

Развивающие: продолжить развитие умения анализировать, формировать умения работы с картами, через обобщение (синтез) и выделение отличительного признака (анализ) способствовать развитию логического мышления, развивать индивидуальные способности обучающихся, умение использовать свой жизненный опыт и ранее накопленные знания в решении учебных задач, развивать диалогическую речь учащихся, совершенствовать коммуникативные навыки (умение слушать другого человека).

Планируемые результаты

Личностные: осознание себя жителем планеты Земля, страны Россия, родного края. Формирование чувства любви к родному краю, выражающегося в интересе к его природе, сопричастности к его истории.

Предметные: понимание роли и значения родного края в историко-культурном наследии России, в её современной жизни.

Метапредметные: способность регулировать собственную деятельность, направленную на познание окружающей действительности и внутреннего мира человека, готовность слушать собеседника и вести диалог, умение договариваться в совместной деятельности, формирование умения оценивать учебные действия в соответствии с поставленной задачей.





Глоссарий терминов

- **Рельеф** - вся совокупность неровностей земной поверхности, независимо от их размеров, форм и происхождения.
- **Полезные ископаемые** – горные породы и минералы, которые человек использует в хозяйстве.
- **Черная металлургия** – отрасль промышленности, производящая сталь, чугун и сплавы с железом.
- **Экология** – наука о доме, в котором мы живем.



Справочная система по работе с управляющими элементами ЭОР



– возврат к содержанию



– глоссарий терминов



– в конец



– к следующему слайду



– возврат к предыдущему слайду



– в начало



«Я не променяю Среднюю Россию на самые прославленные и потрясающие красоты земного шара. Всю нарядность Неаполитанского залива с его пиршеством красок я отдам за мокрый от дождя ивовый куст на песчаном берегу Оки.»



В. Поленов «Золотая осень»

К. Г. Паустовский



Тула – земля моя



рогулка по Туле

Примечание: в 2014 году Ленинский район вошёл в состав городского округа город Тула.



Географическое положение



Географическое положение

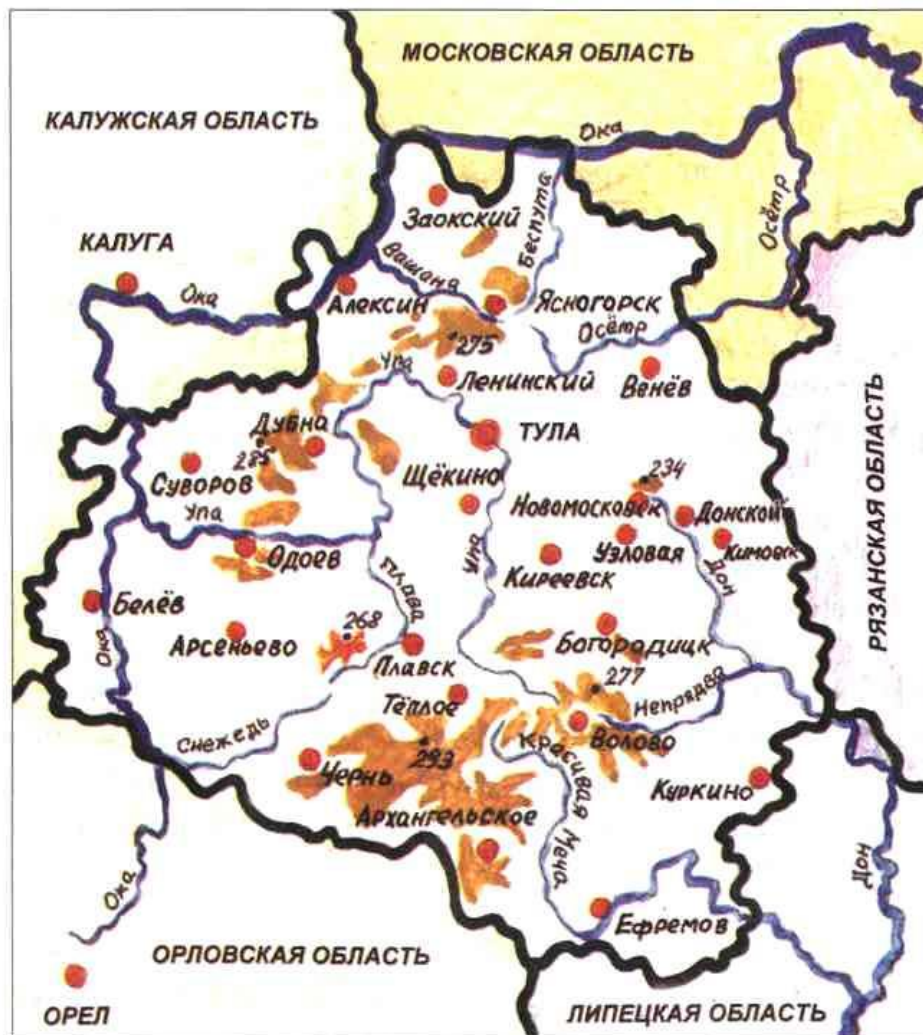


Тульская область расположена в центре Восточно-Европейской равнины. Протяженность ее территории с юга на север составляет **230** км и около **200** км с запада на восток.



Рельеф ?

ВОЗВЫШЕННОСТИ ТУЛЬСКОЙ ОБЛАСТИ



Рельеф нашего края представляет собой холмистую местность с различной степенью поднятия ее над уровнем моря. А раньше много тысяч лет назад здесь были горы. Теперь на их месте - Среднерусская возвышенность, северную часть которой занимает Тульская область.



Полезные ископаемые ?

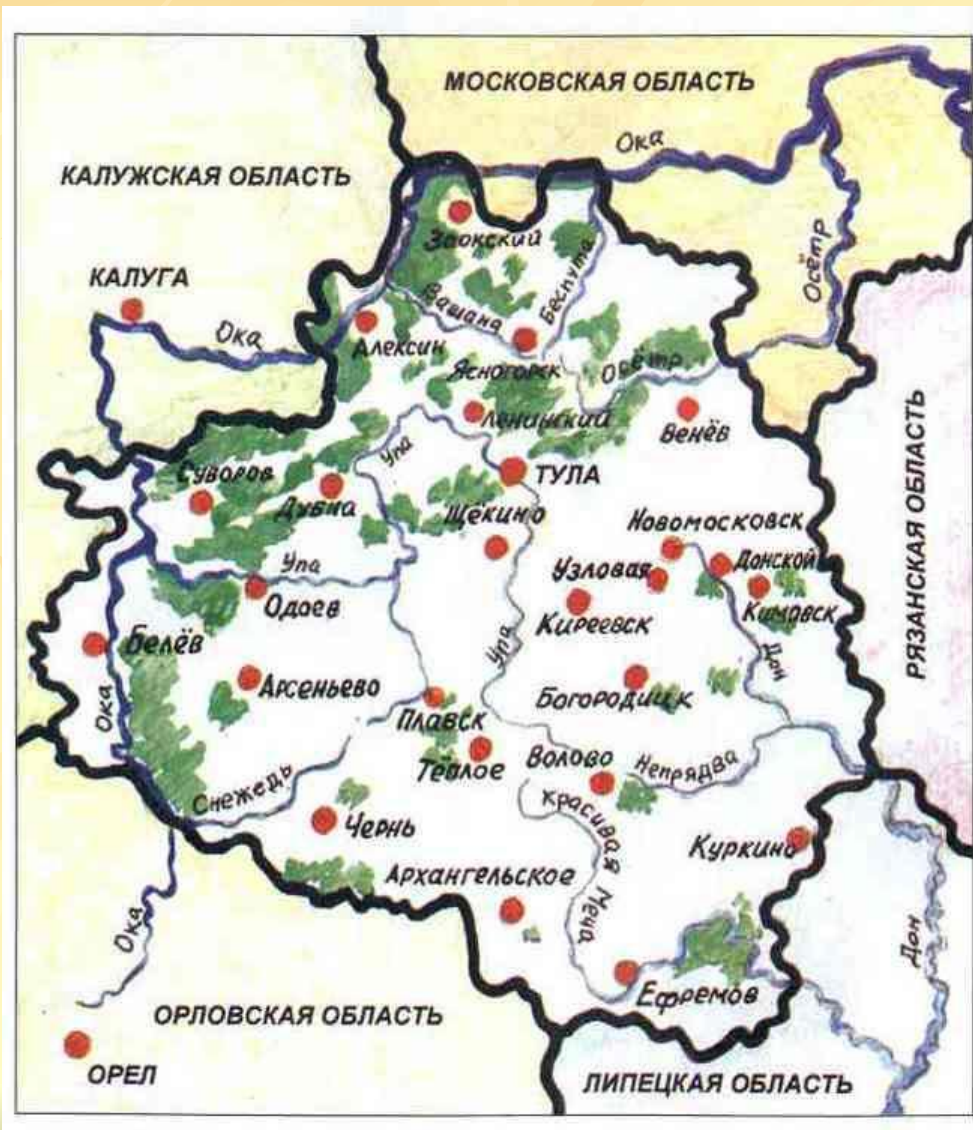
В недрах нашей области находится много полезных ископаемых: **бурый уголь, гипс, соль, известняк, глина.**



Карта месторождений полезных ископаемых



Леса и реки Тульской области



Леса на территории Тульской области занимают ее восьмую часть.

По территории Тульской области протекают **1682** реки. Наиболее крупные из них – Ока, Упа, Осетр, Красивая Меча, Дон.



Очаровательная Меча



Красивая Меча – самый крупный приток Дона. Особенно красива долина реки на отрезке села Козье-Шилово, получившая название «Русская Швейцария».

