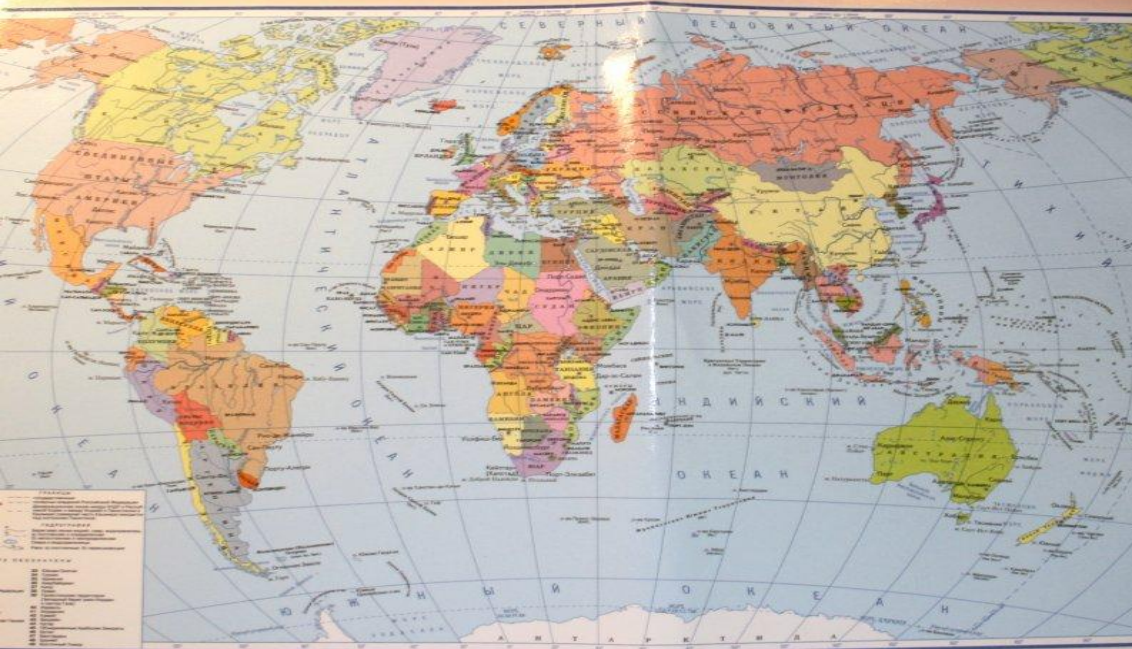


«ГОСУДАРСТВА НА ПОЛИТИЧЕСКОЙ КАРТЕ МИРА» (6 КЛАСС)

Следевская И.Ф.

ГБОУ 209 гимназия Санкт-Петербург

ПОЛИТИЧЕСКАЯ КАРТА МИРА



Политическая карта

Составлено на основе информации, предоставленной
МФ 77-88.903.Д.012963 10.09.10 г. 10.2009 г.

ООО "Издательство АСТ",
119120, РФ, Московская обл., г. Щелково, ул. Заречная, д. 99
ООО "Издательство Астрель",
125080, г. Москва, пр-д Саввинский, д. 30

Карта подготовлена и опубликована издательством "ИЗДАТЕЛЬСТВО АСТ"
"Издательство Астрель" в сотрудничестве с "Издательством "Картографиздат" в 2010 г.
100018, Москва, Волгоградский проспект, 45
Лицензия № 10736 от 20 февраля 2008 г.

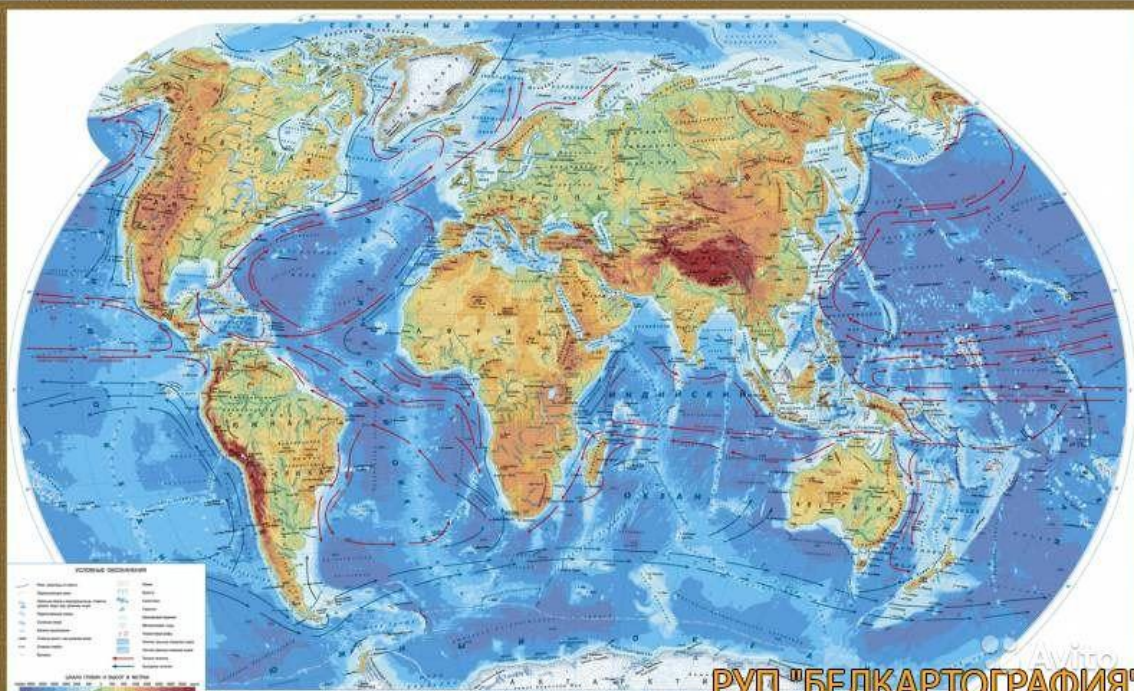
0000 078-0-17-090007-0 (АСТ)

Подписано в печать 02.01.2010 г.

Издательство "АСТ"

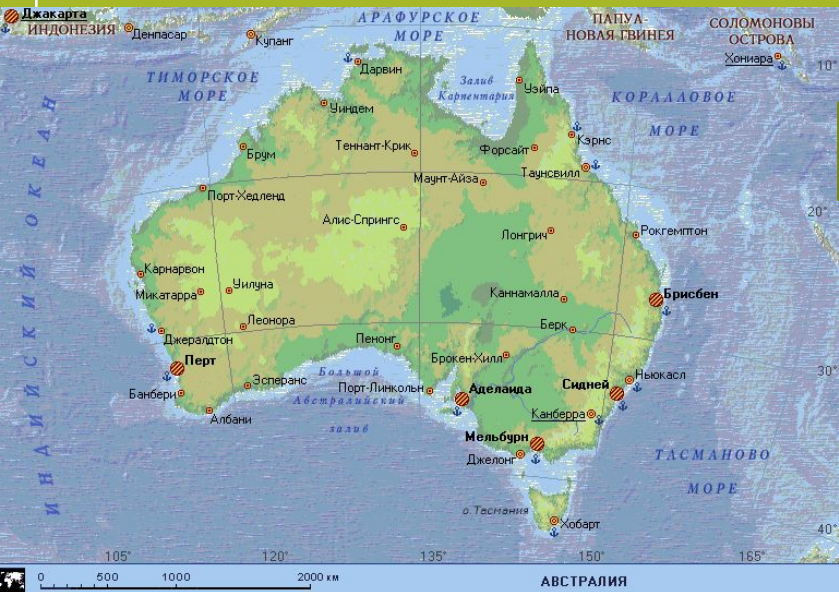
Масштаб 1:35 000 000

ФИЗИЧЕСКАЯ КАРТА МИРА



Физическая карта

ПО ГЕОГРАФИЧЕСКОМУ ПОЛОЖЕНИЮ



материковые



полуостровные



островные

Группировка стран по площади



Страны – гиганты $S > 7$ млн км

Средние – большинство

Карлики, например: Андорра, Монако, Бруней

ПО ПЛОЩАДИ



Микросоударства Европы

- Люксембург 
- Андорра (468 км²) 
- Мальта (316 км²) 
- Лихтенштейн (Княжество Лихтенштейн)(157км²) 
- Сан-Марино (61 км²) 
- Монако (1,95 км²) 
- Ватикан (0,44 км²) 
- Суверенный Мальтийский орден (сегодняшняя территория древнего государства - всего один особняк в Риме) 

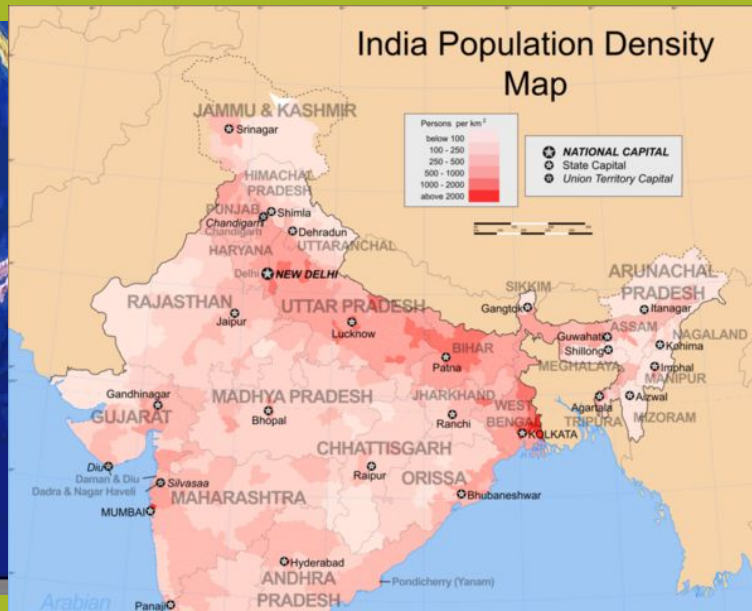
ГОСУДАРСТВЕННАЯ ГРАНИЦА



СТОЛИЦЫ



ПО ЧИСЛЕННОСТИ НАСЕЛЕНИЯ



Ватикан - 836 ч

Сан-Марино- 32075ч

