

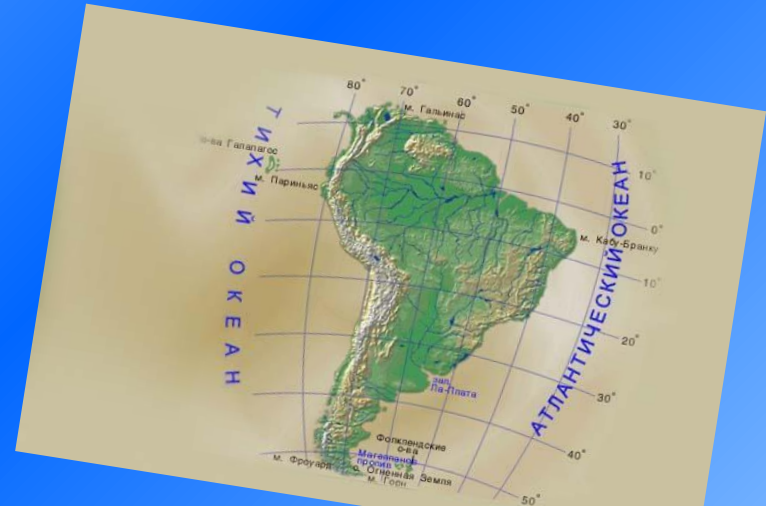
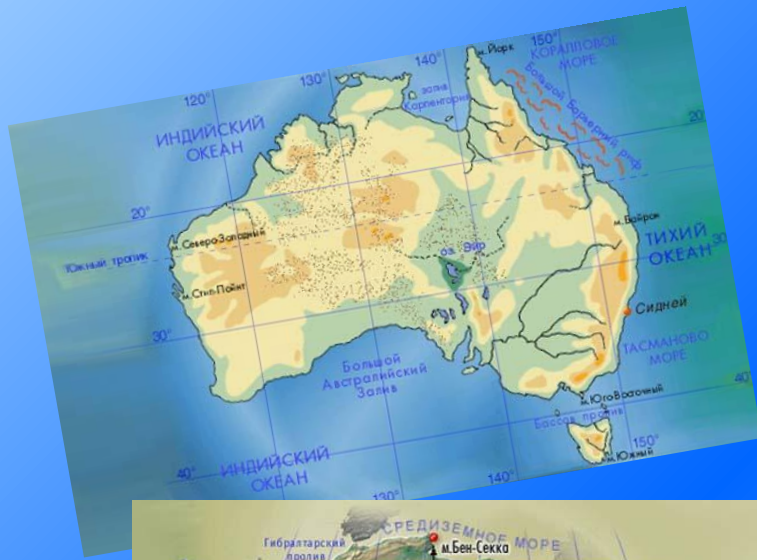
# География материков и океанов. 7 класс.

Раздел : Океаны и материки.

Тема: Обобщение знаний по теме  
«Южные материки Земли»

Составитель: Наликова Т.Б  
учитель географии

# Обобщение знаний по теме «Южные материки Земли»



# Цели урока:



- Повторить изученный материал по теме «Южные материки».
- Выявить общие географические черты присущие Южным материкам.
- Продолжать отрабатывать умение работать с географическими картами.
- Развивать умение работать в группе.

1 тур о каком материке идет речь?



## 2 тур


- Из разрезанных контурных карт собрать материк.





# 3 тур

Определить объекты по их географическим координатам

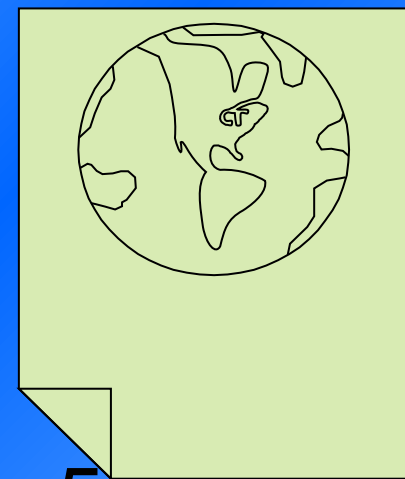


# 4 тур

- Интересные слова.
- Объясните, какие географические объекты обозначены предложенными словами и где они расположены.



# 5 тур.



- В предложенном вам описании материка умышленно сделано по 5 ошибок, найдите ошибки и объясните их.

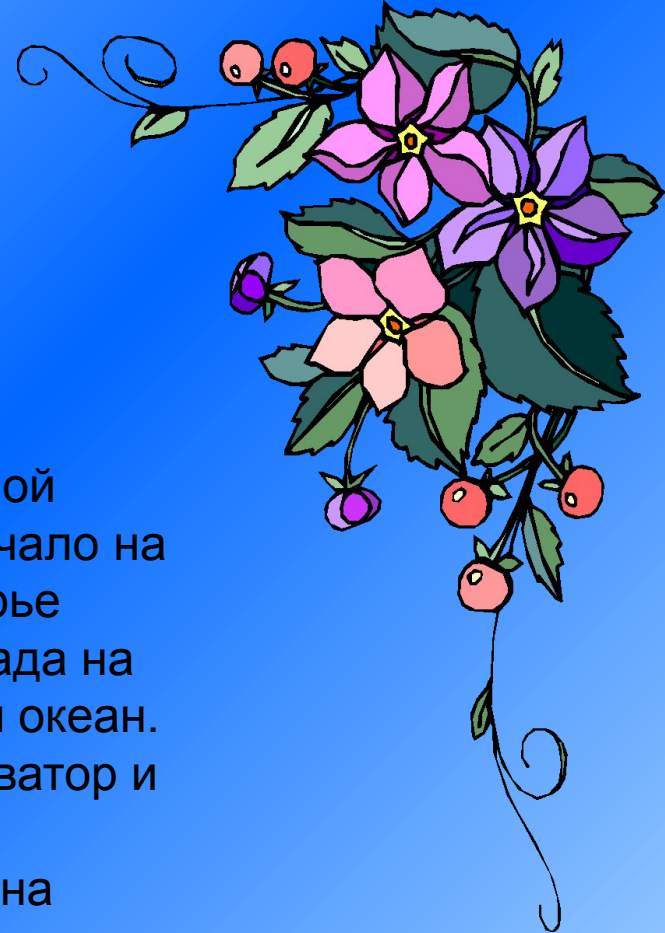


### Текст № 1

Горы Анды расположены в восточной части Южной Америки. Это молодые и высокие горы. Горы имеют сглаженные вершины, поросли лесом. Здесь уже давно прекратился процесс горообразования, отсутствуют вулканы и землетрясения. Самая высокая вершина – гора Тубкаль (8 848 м). На Западе горы выходят к Атлантическому океану, а на востоке к Ла-Платской и Амазонской низменностям.

## Текст № 2

Река Конго расположена в северной части Африки. Она берет свое начало на Восточно-Африканском плоскогорье близ горы Мак-Кинли, течет с запада на восток и впадает в Атлантический океан. Река в трех местах пересекает экватор и многоводна круглый год. По многоводности и площади бассейна является первой рекой в мире, оставляя на втором месте р. Амазонку.




6 тур. Что такое? Кто такой?





# Где мы находимся?



# Где мы находимся?





Где мы находимся?





Молодцы !