

# По заповедным тропинкам Пермского края

Презентация для факультатива  
«Экология для младших  
школьников»  
выполнила учитель начальных  
классов:  
Мальцева Марина Николаевна.  
Г. Пермь.

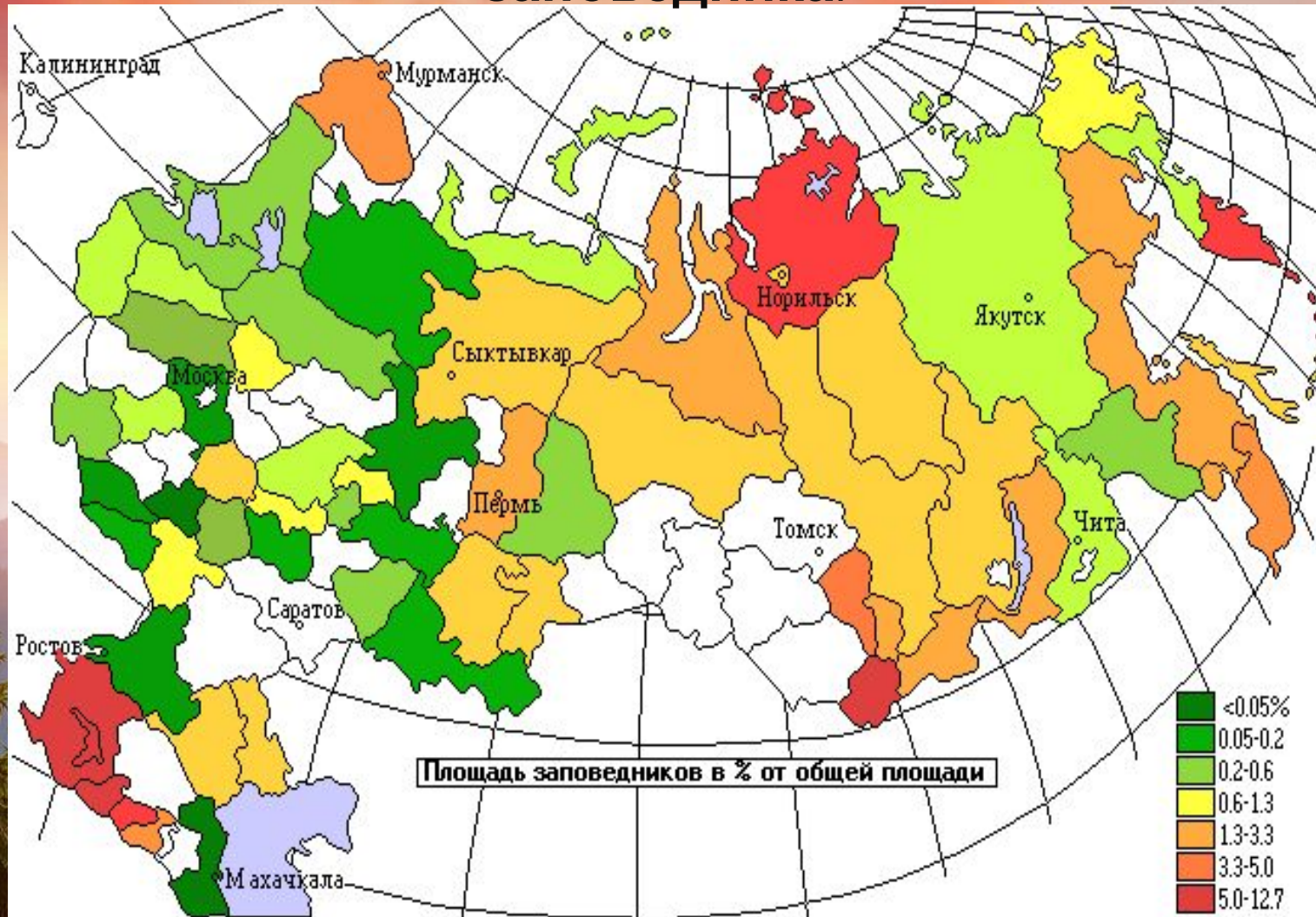
## **Цель:**

- 1) образовательная – формирование представления учащихся о заповедниках и о причинах их создания; показать значимость заповедников в жизни человека;
- 2) воспитывающая – бережное отношение к природе;
- 3) развивающие – развивать у учащихся навыки умственного труда, умение анализировать, обобщать и делать выводы; чувство коллективизма.

## **Задачи:**

- 1) Показать красоту окружающего мира.
- 2) Формировать информационно-коммуникативные компетенции.
- 3) Продолжать работу по формированию бережного отношения к природе.

# На территории России находится 103 заповедника.



# Первый заповедник на территории России — Баргузинский заповедник — был основан 11 января 1917 года на территории Бурятии.

## Государственный природный биосферный ЗАПОВЕДНИК "БАРГУЗИНСКИЙ"



### РЕЖИМ ПОСЕЩЕНИЯ

Посещение территории и акватории заповедника возможно исключительно при наличии специального разрешения ДИРЕКТОРА ЗАПОВЕДНИКА.

Законом РФ "Об особо охраняемых природных территориях" установлена, что пребывание на территориях государственных природных заповедников граждан или должностных лиц допускается только при наличии разрешения дирекции заповедника.

В соответствии с действующим законодательством запрещается нахождение в границах заповедника с оружием охоты или рыболовства, а также нарушение и ПРИРАВНИВАЕТСЯ К БРАКОНЬЕРСТВУ.

Ответственность за несанкционированное нахождение в заповедной акватории судна и пассажиров несет КАПИТАН СУДНА как должностное лицо.

### ЭКОЛОГИЧЕСКИЕ ТРОПЫ ЗАПОВЕДНИКА

**Название:** "Давшанская бухта" ("Биржан")  
**Местонахождение:** береговая тропа в окрестностях п. Давша  
**Протяженность:** 8 км (2,5 км)  
**Набор высоты:** около 250 м  
**Нитка маршрута:** нижнее течение р. Давша - бухта Давша - река Южный Биржан (устье) - мыс Валухан (Зырянский) - берег Черского (Жошели)  
**Продолжительность:** 1 день  
**Тип маршрута:** пешеходный, радиальный



**Название:** "Шумилиха"  
**Местонахождение:** долина р. Шумилиха, у южной границы заповедника  
**Протяженность:** 12 км  
**Набор высоты:** около 1100 м  
**Нитка маршрута:** бухта С-оновка - р. Шумилиха (устье) - озеро Нижнее - водопад на р. Шумилиха - озеро в верховьях р. Шумилиха  
**Продолжительность:** 1-2 дня  
**Тип маршрута:** пешеходный, радиальный

### ГРАНИЦЫ ЗАПОВЕДНИКА

Сверху: по водоразделу рек Иренда и Шатанда.  
Восток: по гребню хребта Баргузинского хребта до водораздельного гребня рек Шумилиха и Громолук.  
Юг: по гребню водораздела левого берега р. Шумилиха до берега озера Байгал.  
Запад: по акватории озера Байгал от первого безымянного мыса на северном берегу озера Байгал.  
Общая протяженность границ более 320 км. Площадь заповедника составляет 374322 га, в том числе биосферный заказник (11146 га) и акватория озера Байгал (15006 га).



### Администрация ГПБЗ "Баргузинский"

67230, п. Нижнеангарск, ул. Колхоза, 81,  
e-mail: barгуzin\_zapovednik.ru  
тел./факс (30130) 47992

### Лаборатория биомониторинга ГПБЗ "Баргузинский"

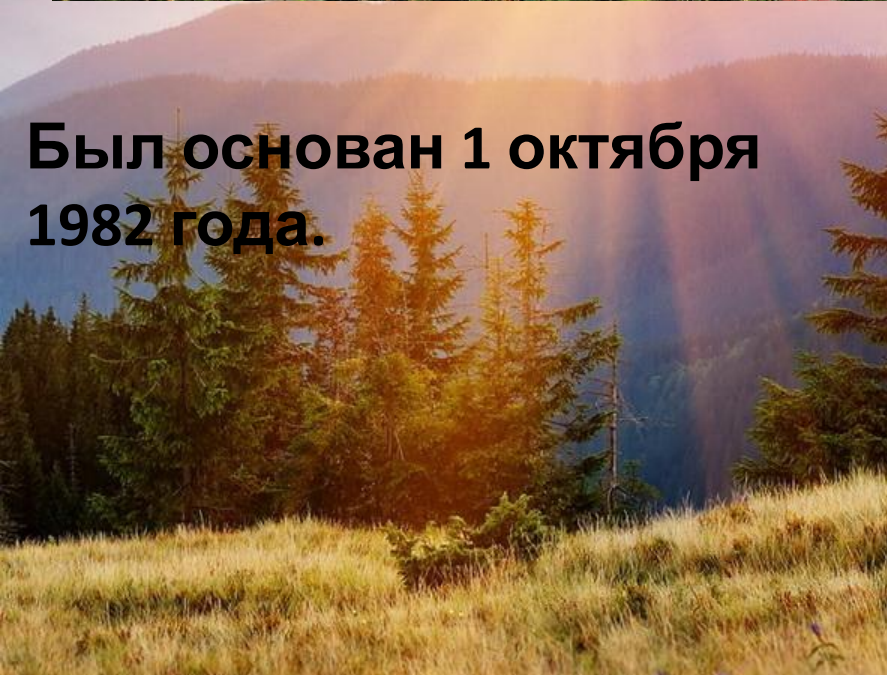
67045, г. Улан-Удэ, ул. Комсомольская, 44-64,  
e-mail: apanin@mail.ru  
тел./факс (3013) 441724

### Усть-Баргузинское отделение ГПБЗ "Баргузинский"

67623, п. Усть-Баргузин, ул. Орджоникидзе, 72,  
тел./факс (30131) 91431



**Заповедник Басеги** — государственный природный заповедник в [Пермском крае](#).



**Был основан 1 октября 1982 года.**




ОТКРОЙ  
ПЛАНЕТУ  
ЗАНОВО

# Басеги Флора и фауна

Флора заповедника насчитывает более 520 видов растений, в том числе свыше 45 редких. В заповеднике обитает 51 вид млекопитающих, более 150 видов птиц, 2 вида рептилий, 17 видов рыб и 3 вида амфибий.

Фауна типична для таёжной зоны, однако в Басегах обитают 17 видов растений, не встречающихся больше нигде в мире, 14 реликтов доледникового и послеледникового периодов, 5 реликтов ледникового периода, 3 вида растений занесены в Красную книгу России. 24 вида — в Красную книгу среднего Урала.



**Вишерский заповедник** —  
государственный природный  
заповедник  
в Красновишерском  
районе Пермского края.

Основан 26 февраля 1991 года.



# Вишерский заповедник флора и фауна

В заповеднике обитают 36 видов млекопитающих — соболь, европейская норка, бурый медведь, волк, северный олень и др., 155 видов птиц.

2 вида амфибий: травяная лягушка, остромордая лягушка, более 12 видов рыб:

европейский хариус, голянь, налим, обыкновенный подкаменщик, обыкновенный голец, таймень, щука, речной окунь, лещ, плотва, краснопёрка, язь.



# Правила поведения в заповедной зоне

1. Старайтесь как можно меньше шуметь: так вы сможете больше увидеть и услышать.
2. Не становитесь невольной причиной гибели животных, оказывая ненужную им «помощь».
3. Будьте хранителями природы, наблюдайте за животными без вмешательства в их жизнь.
4. Разводите костер только из сухостоя и хвороста.
5. Помните: не весь мусор следует сжигать в костре. Пластиковые и стеклянные бутылки, железные банки следует уносить в места, где организована их безопасная утилизации (населенные пункты).
6. Следуйте по тропе след в след, чтобы предотвратить вытаптывание.

# Повторение пройденного

- 1) *Что такое заповедник?*
- 2) *Какой заповедник был образован первым?*
- 3) *Какие заповедники в Пермском крае вы узнали?*
- 4) *Правила поведения в заповедниках?*



*Берегите  
природу!*