

Наш край



Презентацию выполнила Борисова Ю.Е. учитель начальных классов
МБОУ Михеевская ОШ Ардатовского района

Обобщающий урок окружающего мира в
4 классе

Цели урока



- - Обобщить знания по разделу «Родной край»
- Проверить знания о Нижегородской области и Ардатовском районе: географическом положении, поверхности, полезных ископаемых, растениях и животных, сельском хозяйстве.
- Развивать познавательную активность, логическое мышление, творческие способности.
- Воспитывать любовь к родному краю

ПОЛОЖЕНИЕ

- Нижегородская область расположена в Европе или в Азии?



- На какой равнине расположена область?



- С какими областями России граничит область?



- В какой природной зоне находится наша область?



- Какие крупные реки протекают в Нижегородской области?



—

- Какие реки протекают в Ардатовском районе?



Карта Российской Федерации





Костромская
область

Кировская
область

Ивановская
область

Владимирская
область

Рязанская
область

Нижегородская
область

Республика Мордовия

Республика
Марий Эл

Чувашская
Республика

положение

- Нижегородская область расположена в Европе или в Азии?
- *Европе*
- На какой равнине расположена область?
- Восточно-Европейской
- С какими областями России граничит область?
- _Владимирская, Рязанская, Ивановская, Костромская, Кировская области,, Мордовская, Чувашская республики и республика Марий- Эл
- В какой природной зоне находится наша область?
- южно-таёжных, смешанных и широколиственных лесов, а также лесостепи
- Какие крупные реки протекают в Нижегородской области?
- Волга, Ока, Ветлуга
- Какие реки протекают в Ардатовском районе?
- Тёша, Канерга, Леметь, Иржа.

Нижегородский край.

- Образовался в 1929 году. В современных границах определен в 1944 году.
- Население - 3,5 млн. человек
- Расположен в центре Восточно-Европейской равнины.
- Занимает площадь 76900 кв. км
- Нашу область окружают 5 областей и 2 автономные республики
- Нижегородская область входит в Волго-Вятский экономический район, Приволжский федеральный округ
- Наша область является индустриальным ядром.



Символика

СИМВОЛИКА



Флаг. Символом нашей области является олень.



Герб. Основан в 1856 году. Это более современная версия.

В нашей области **48** районов, **28** городов, **71** посёлок городского типа.

Областной центр – г.Нижний Новгород

Крупные города: Арзамас, Саров, Лукоянов, Семёнов, Балахна, Ворсма, Павлово, Выкса, Бор.

Главные реки:

Волга и её приток Ока

Заповедники:

Керженский

Ещё **18** заказников и более **300** памятников природы.



Волга



Начало берет на высоте 128 километров над уровнем воды на Валдайской возвышенности .и впадает в Каспийское море. Волга является самой длинной европейской рекой. Ее протяженность составляет примерно 3530 километров.

Волга

Русло реки извилистое. Средняя глубина 8 – 11 метров, на отдельных участках 15 – 18 метров. Впадает в Каспийское море.



Большая часть воды идет с грунтовых вод и в меньшей степени питание происходит за счет осадков.

Растительность



Кубышка



Кувшинка

Растительность



Животный мир



Судак



Щука



ЖИВОТНЫЙ МИР



Бобёр



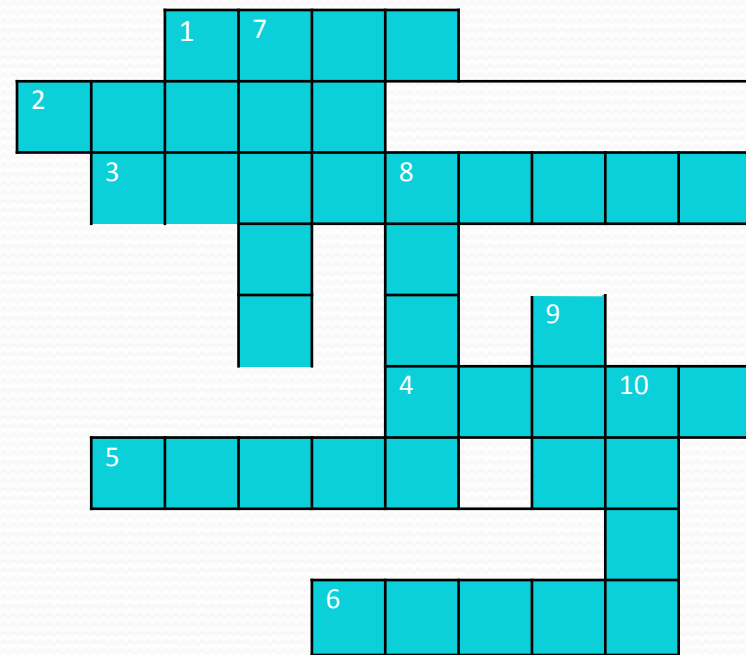
Животный мир области.



Ископаемые

По горизонтали:

1. Возвышенность высотой 300 метров.
2. Верхний плодородный слой земли.
3. Горы, созданные человеком.
4. Углубление в земной поверхности, заполненное водой, естественный водоём.
5. Полезное ископаемое, используется в строительстве и при изготовлении стекла.
6. Полезное ископаемое, используется в строительстве и гончарном деле.

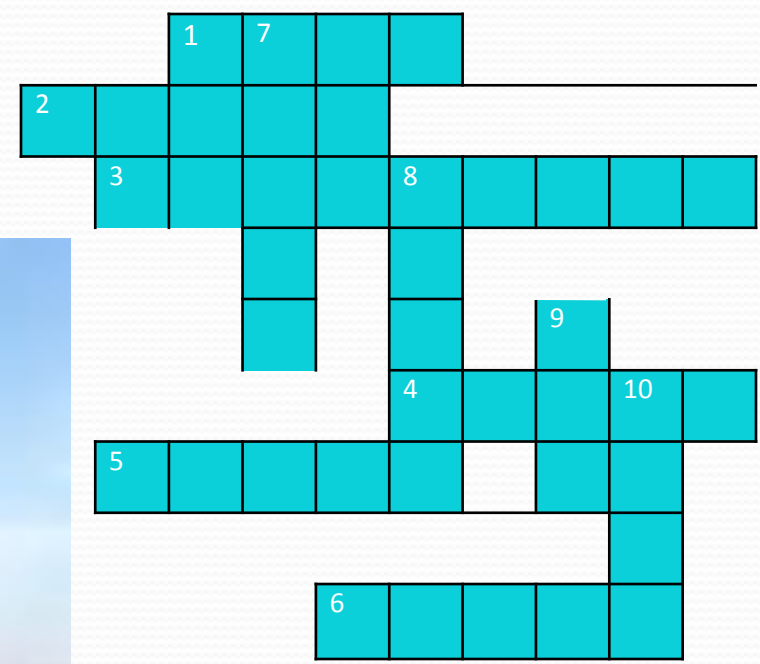


По вертикали: 7. Углубление на земной поверхности с крутыми осыпающимися склонами. 8. Начало реки. 9. Полезное ископаемое, образовавшееся из остатков морских организмов. 10. Из неё получают чугун и сталь.

Поверхность и полезные ископаемые

По горизонтали:

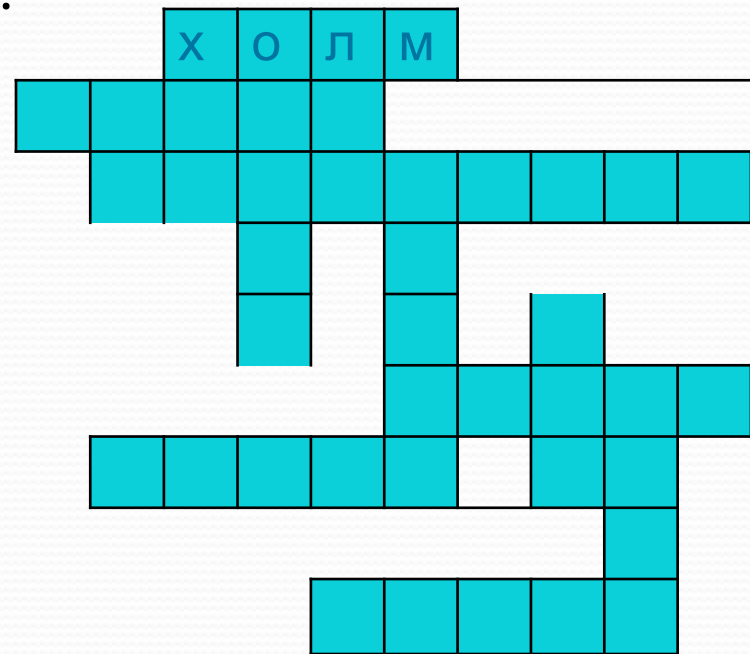
1. Возвышенность высотой 300 метров.



ПОВЕРХНОСТЬ И ПОЛЕЗНЫЕ Ископаемые

По горизонтали:

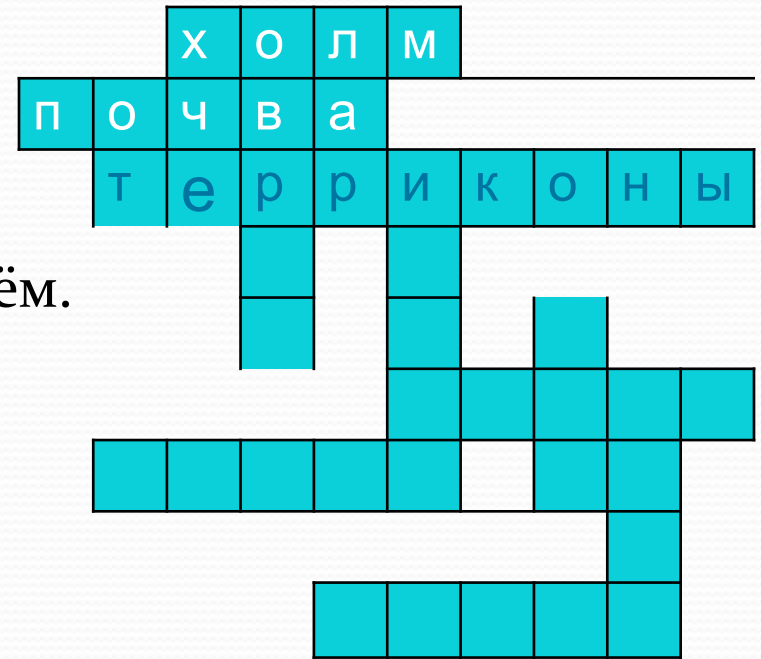
1. Возвышенность высотой 300 метров.
2. Верхний плодородный слой земли.



ПОВЕРХНОСТЬ И ПОЛЕЗНЫЕ Ископаемые

По горизонтали:

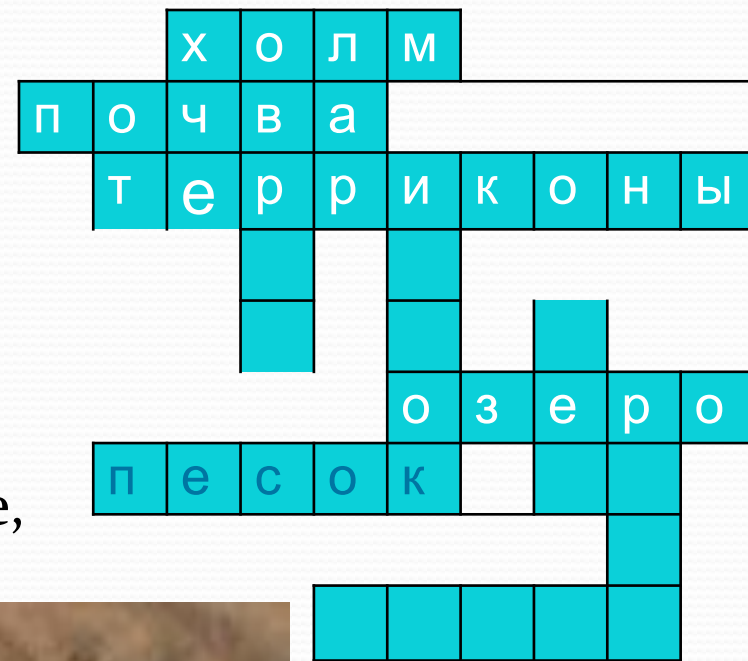
1. Возвышенность высотой 300 метров.
2. Верхний плодородный слой земли.
3. Горы, созданные человеком.
4. Углубление в земной поверхности, заполненное водой, естественный водоём.



Ископаемые

По горизонтали:

1. Возвышенность высотой 300 метров.
2. Верхний плодородный слой земли.
3. Горы, созданные человеком.
4. Углубление в земной поверхности, заполненное водой, естественный водоём.
5. Полезное ископаемое, используется в строительстве и при изготовлении стекла.
6. Полезное ископаемое, используется в строительстве и гончарном деле.



Поверхность и полезные ископаемые

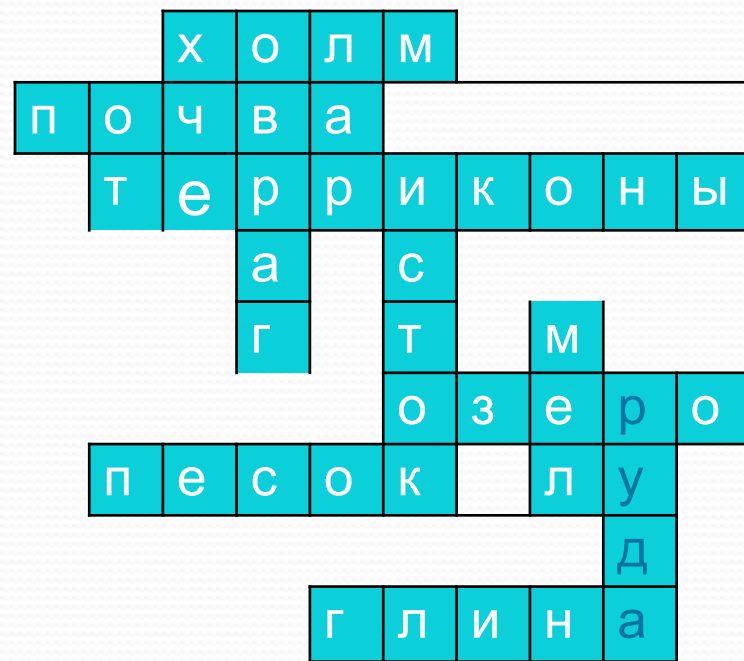


По вертикали: 7. Углубление на земной поверхности с крутыми осыпающимися склонами.

Ископаемые

По горизонтали:

1. Возвышенность высотой 300 метров.
2. Верхний плодородный слой земли.
3. Горы, созданные человеком.
4. Углубление в земной поверхности, заполненное водой, естественный водоём.
5. Полезное ископаемое, используется в строительстве и при изготовлении стекла.
6. Полезное ископаемое, используется в строительстве и гончарном деле.



По вертикали: 7. Углубление на земной поверхности с крутыми осыпающимися склонами. 8. Начало реки. 9. Полезное ископаемое, образовавшееся из остатков морских организмов. 10. Из неё получают чугун и сталь.

Природные сообщества



Лес



Луг



Водоём

ОХРАНА ПРИРОДЫ НИЖЕГОРОДСКОЙ ОБЛАСТИ.





ЗАПОВЕДНИК



- На территории области находится 1 заповедник – КЕРЖЕНСКИЙ.



ЗАКАЗНИК

- На территории области находится 18 заказников.



Варнавинский заказник



ИЧАЛКОВСКИЙ БОР.



ОЗЕРО СВЕТЛОЯР.



Музей-заповедник в Болдино



ВАДСКОЕ ОЗЕРО



ПАМЯТНИКИ ПРИРОДЫ.

- На территории области находится более 300 памятников природы.



ЗАГРЯЗНЕНИЕ ПРИРОДЫ.



Загрязнение природы.



Сельское хозяйство



1. б); 2. б), г); 3. а); 4. б); 5. б), в), г); 6. а), в).

Викторина

1. В каком федеральном округе находится Нижегородская область?

- а) в Центральном
- б) в Северо-Западном
- в) в Приволжском
- г) в Уральском

2. Единственный заповедник области:

- а) Килемарский
- б) Керженский
- в) Ичалковский
- г) Михайловский

3. Озеро, связанное с легендой о граде Китеже:

- а) Вадское
- б) Светлояр
- в) Святое
- г) Юронгское

● 4 Сколько городов в Нижегородской области?

а) 30

б) 28

в) 25

г) 32

5. Какое животное изображено на гербе Нижнего Новгорода?

а) лось

б) олень

в) медведь

г) лев

6. Какое имение в Нижегородской губернии неоднократно посещал А.С. Пушкин?

а) в селе Кудрешки

б) в селе Большое Болдино

в) в селе Хирино

Итог урока

Если станет плохо мне –
В милый край вернусь
И родному Нижнему
Низко поклонюсь.
Будто исповедуюсь
От мирских сует,
Сохраняя преданность,
Краю с юных лет.
Край берез размашистых,
Сосен, тополей.
Лес, листвою украшенный,
Мне еще милей.
Речки тихой заводям
Сердцем улыбнусь
И водички загодя
Там живой напьюсь...



Итог урока

Будем любить и беречь свою родину и преумножать её богатства. Будущее нашей родины в наших руках!

