



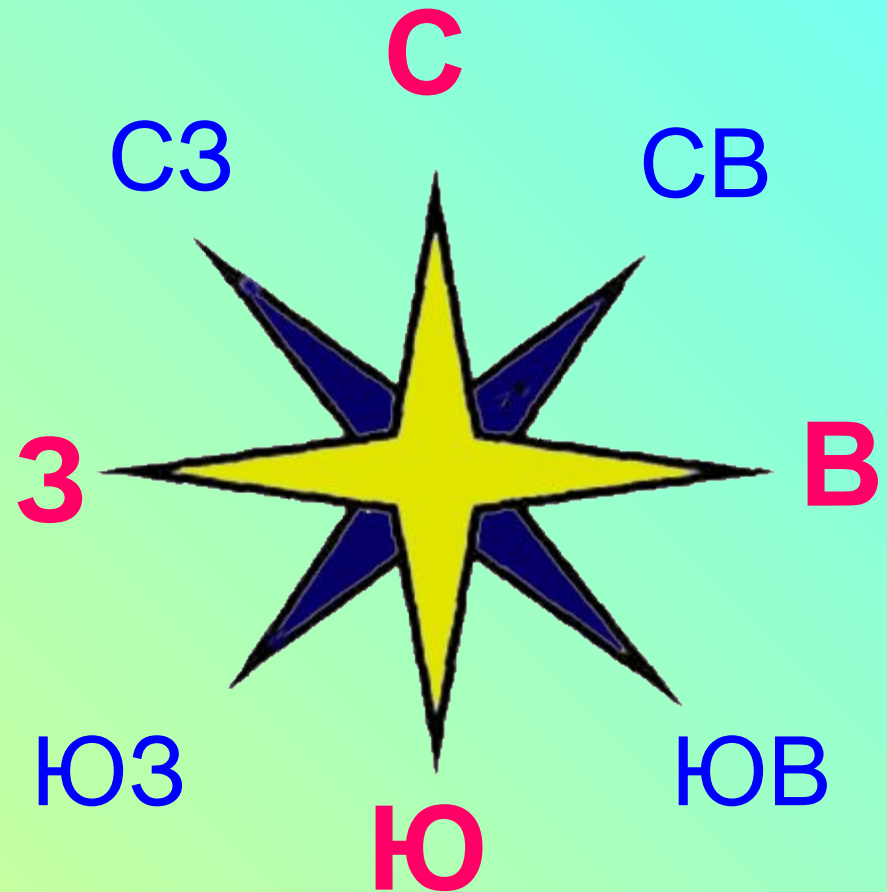

*2 класс*

*Мир вокруг нас*

*тема:*

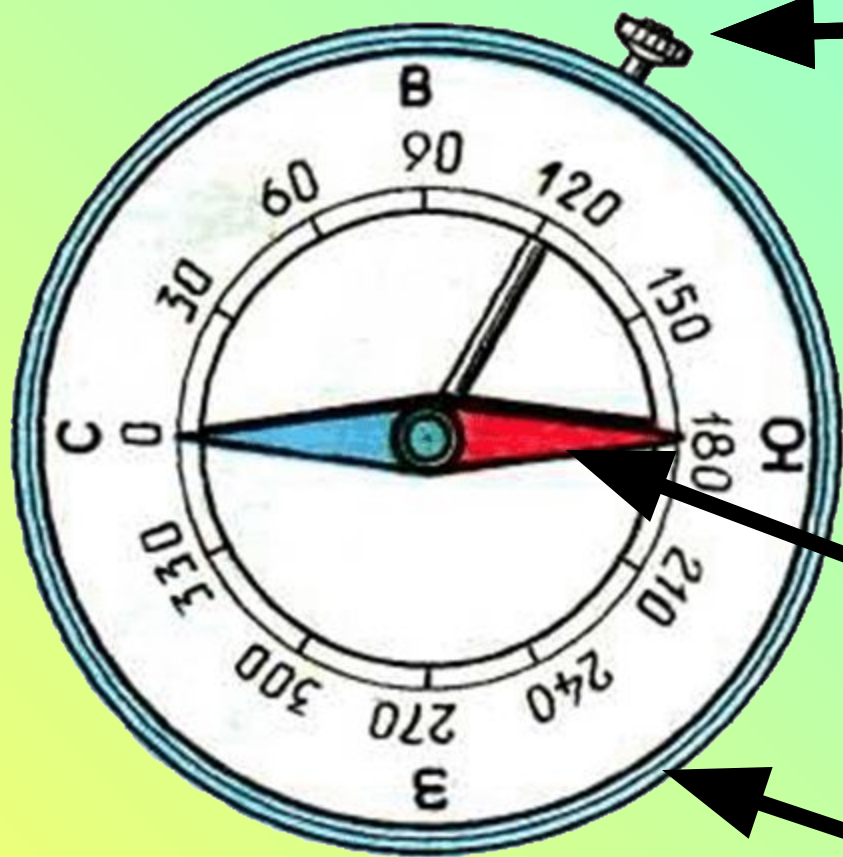
*ФОРМЫ земной  
поверхности*

# *Карточка №1.*



# Карточка № 2

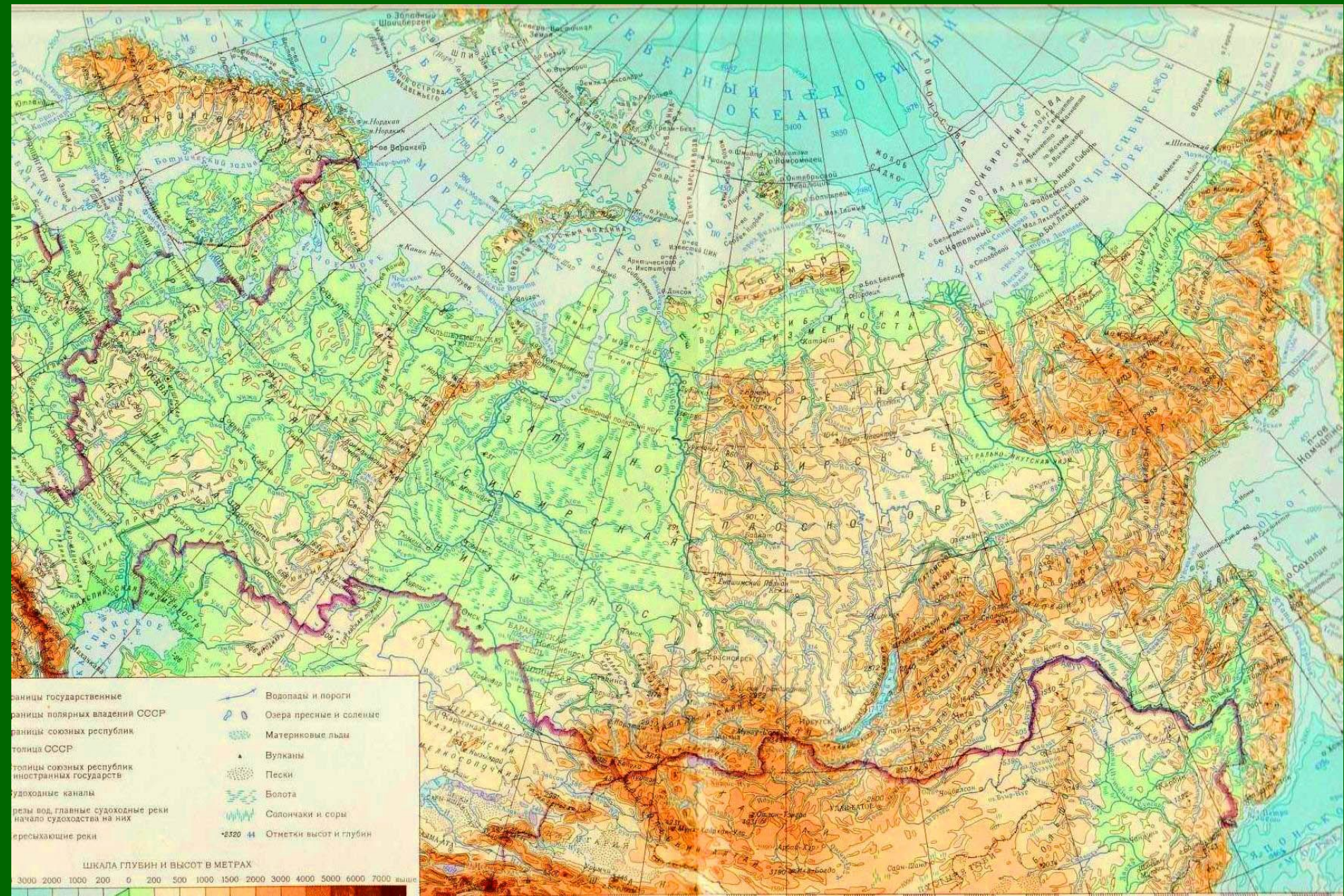
Предохранитель



Магнитная  
стрелка

Корпус

# Физическая карта России



# ***Формы земной поверхности***



# ***Основные формы земной поверхности***



***Равнины***




***Горы***

# ***Равнина***


***Равнина – ровный участок земной поверхности, занимающий большую площадь и имеющий небольшие различия по высоте.***



# ***Равнины***



***Холмистые***



***Плоские***



# ***Равнина***

***Равнина – ровный участок земной поверхности, занимающий большую площадь и имеющий небольшие различия по высоте.***




# Физическая карта России



# ***Холм*** ***возвышение на равнине***

***вершина***



***СКЛОН***




***ПОДОШВА***



# *Овраги*



# ***Образование гор и впадин.***




# ***Гора***

***возвышенность более 200 метров над  
окружающей местностью.***




# ***Части горы***


***вершина***



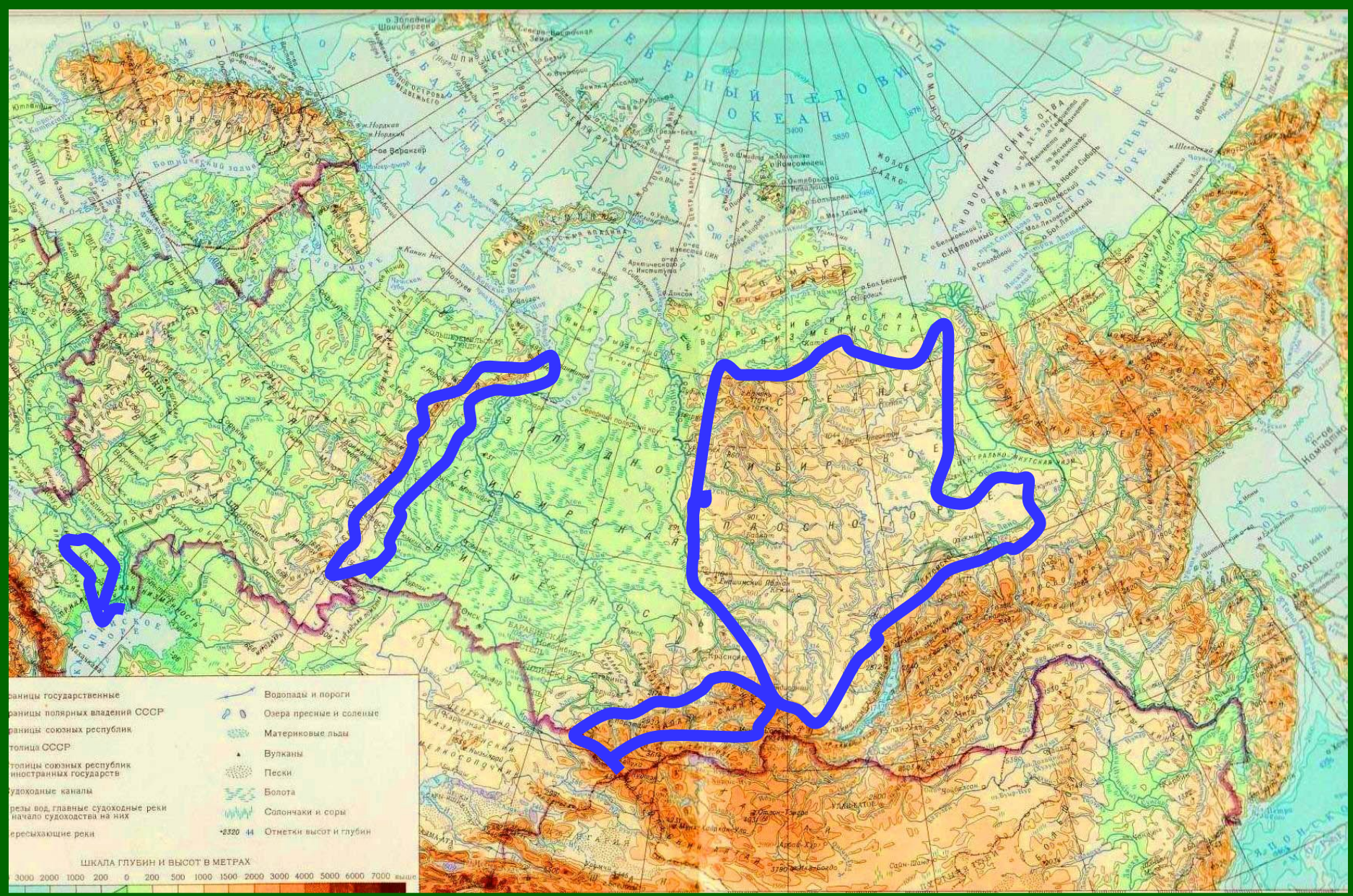
***СКЛОН***



***подошва***



# Физическая карта России





**Урал! Опорный край  
державы,  
Её добытчик и кузнец,  
Ровесник древней  
нашей славы  
И славы нынешней  
творец...**

**А. Твардовский**








**Гора  
Сабля**

# Южный Урал





# ***Горы Кавказа.***



# ***Эльбрус.***



***Высота 8848 метров***

# ***Кавказ.***





# ***Северный Кавказ. Анапа.***



# ***Кавказские Минеральные воды.***



# ***Рельеф земной поверхности***



***горы***



***равнины***



***плоские***




***ХОЛМИСТЫЕ***

# ***Домашнее задание***

***Нарисовать гору и подписать её части.  
По желанию подготовить сообщение  
о горах или равнинах России.***

***Страницы в учебнике 76-78.***





***Молодцы!!!***

***Спасибо за активную  
работу на уроке.***