

Українські Карпати




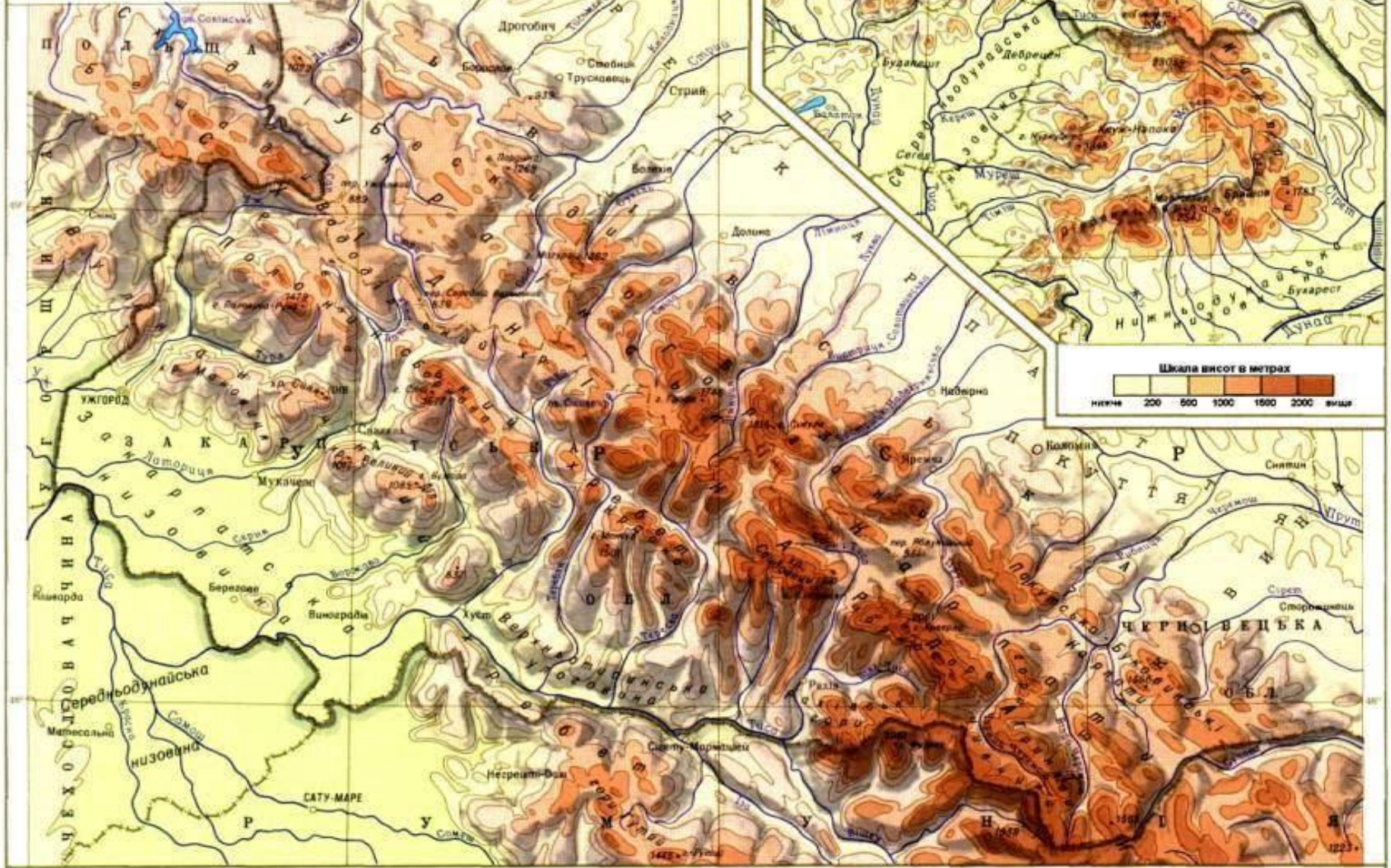
УКРАЇНСЬКІ КАРПАТИ

МАСШТАБ 1:1500 000



Карпати

Масштаб 1:10 000 000

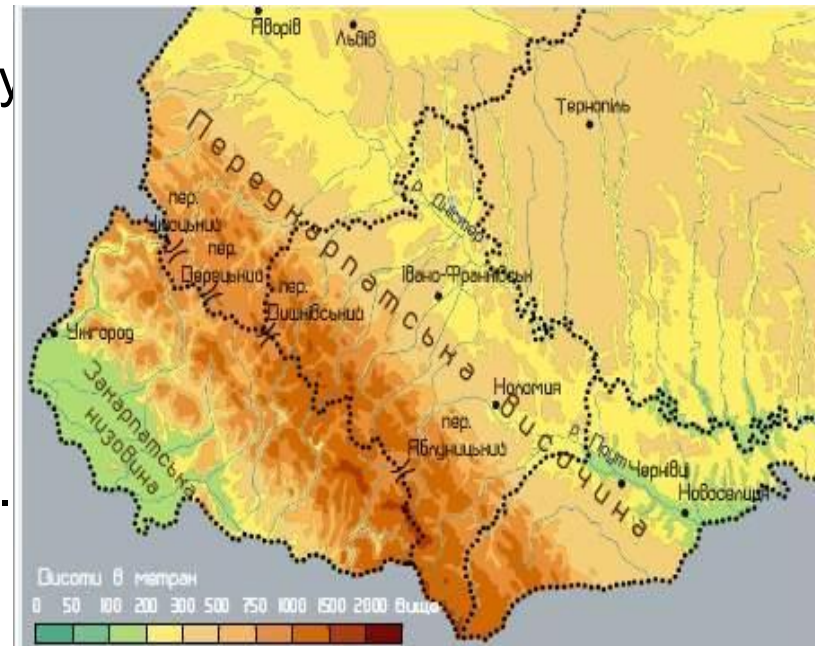


Походження назви “Карпати”


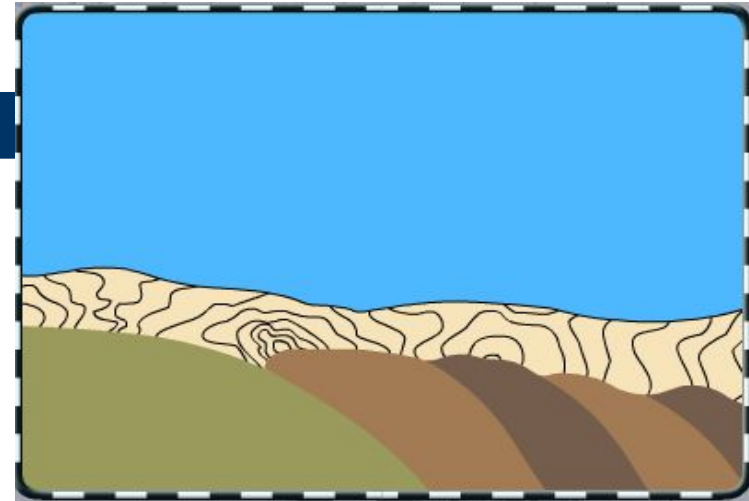
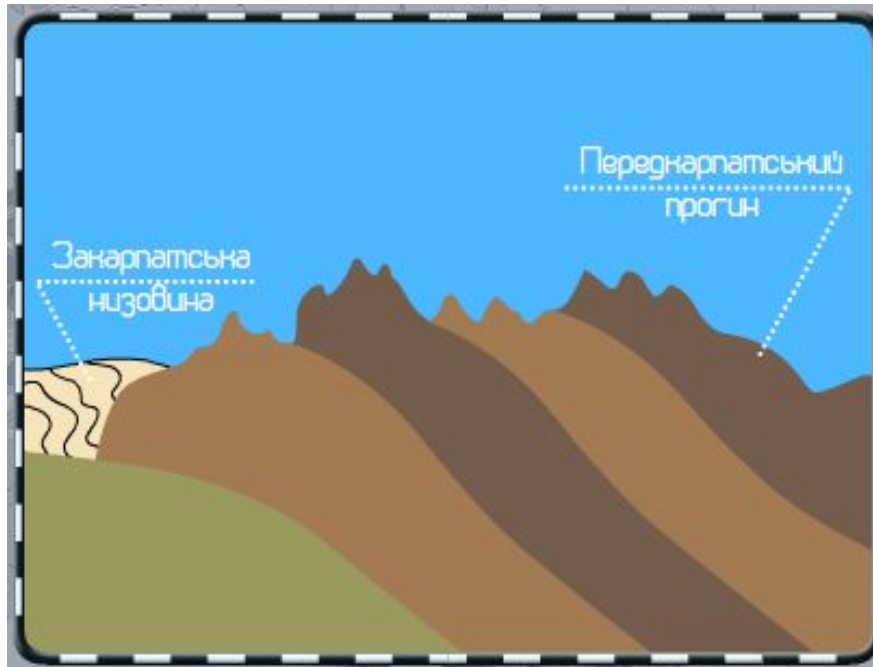


Загальна характеристика Українських Карпат (Східних, Лісистих)

- входять до складу гірської системи – Карпати;
- на них припадає 10,3% площі усіх Карпат і 3,5% території України;
- розташовані на заході України;
- простягаються з північного заходу на південний схід на 280 км, ширина 100 км;
- середньовисотні молоді гори;
- найвища точка – г. Говерла (2061 м);
- гори альпійського горотворення.



Карпатська складчаста споруда

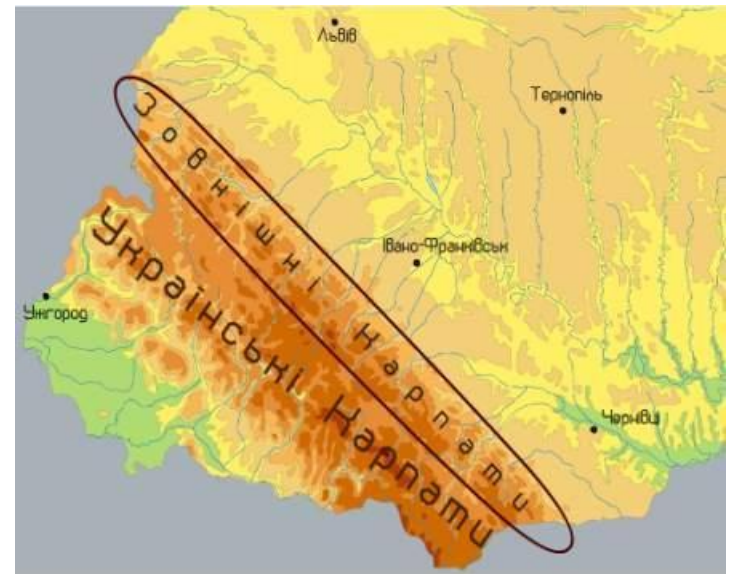




Передкарпатська підвищена рівнина



Зовнішні Карпати



Вододільно- Верховинські Карпати

Вододільно-Верховинські Карпати

Вододільний кр.

Верховинський кр.

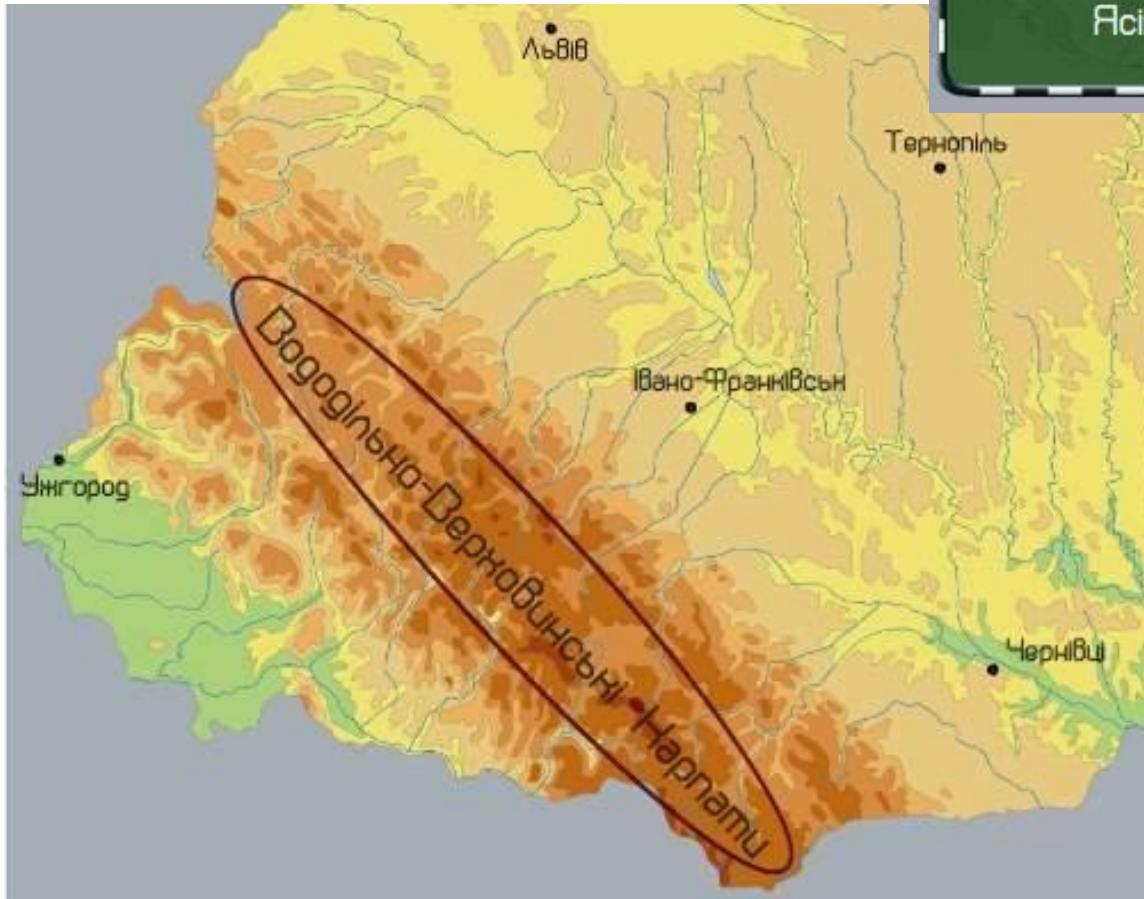
Горгани

Ворохта-Путильське низькогір'я

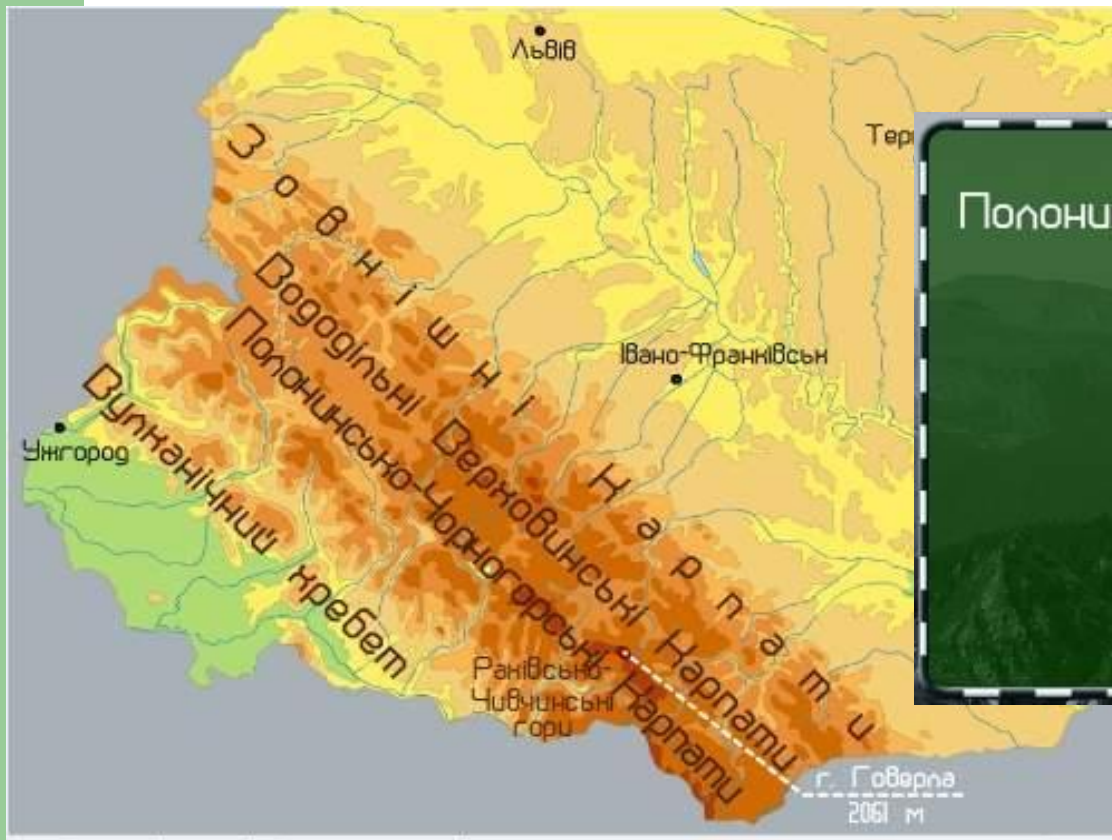
Стрийсько-Санська верх.

Воловецька верх.

Ясинська міжгірна улоговина



Полонинсько-Чорногірські Карпати



Полонинсько-Чорногірські Карпати

Полонинський хр.

Свидовець

Чорногора

Гринявські гори

Вулканічні Карпати

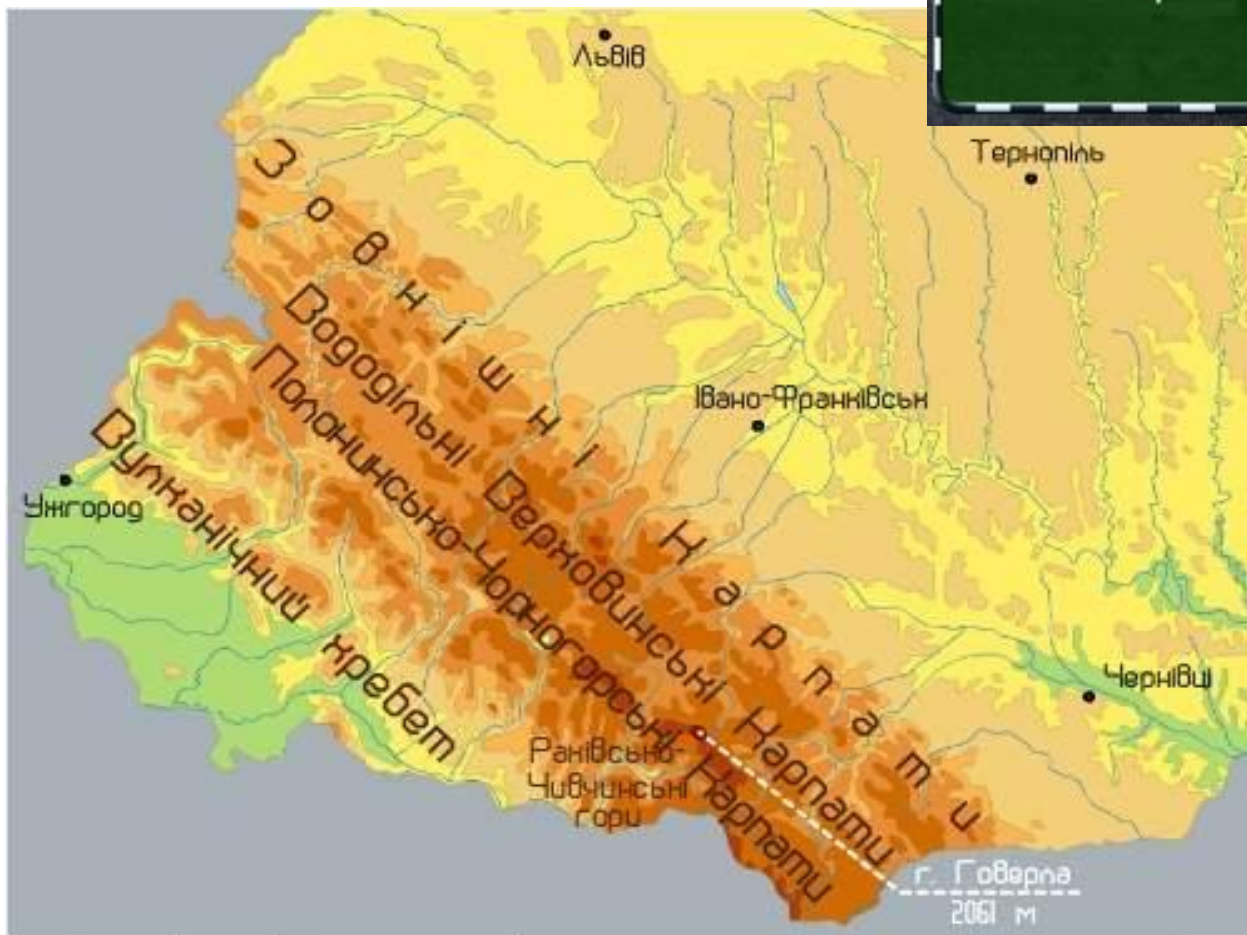
Вулканічні Карпати

Вулканічний кр.

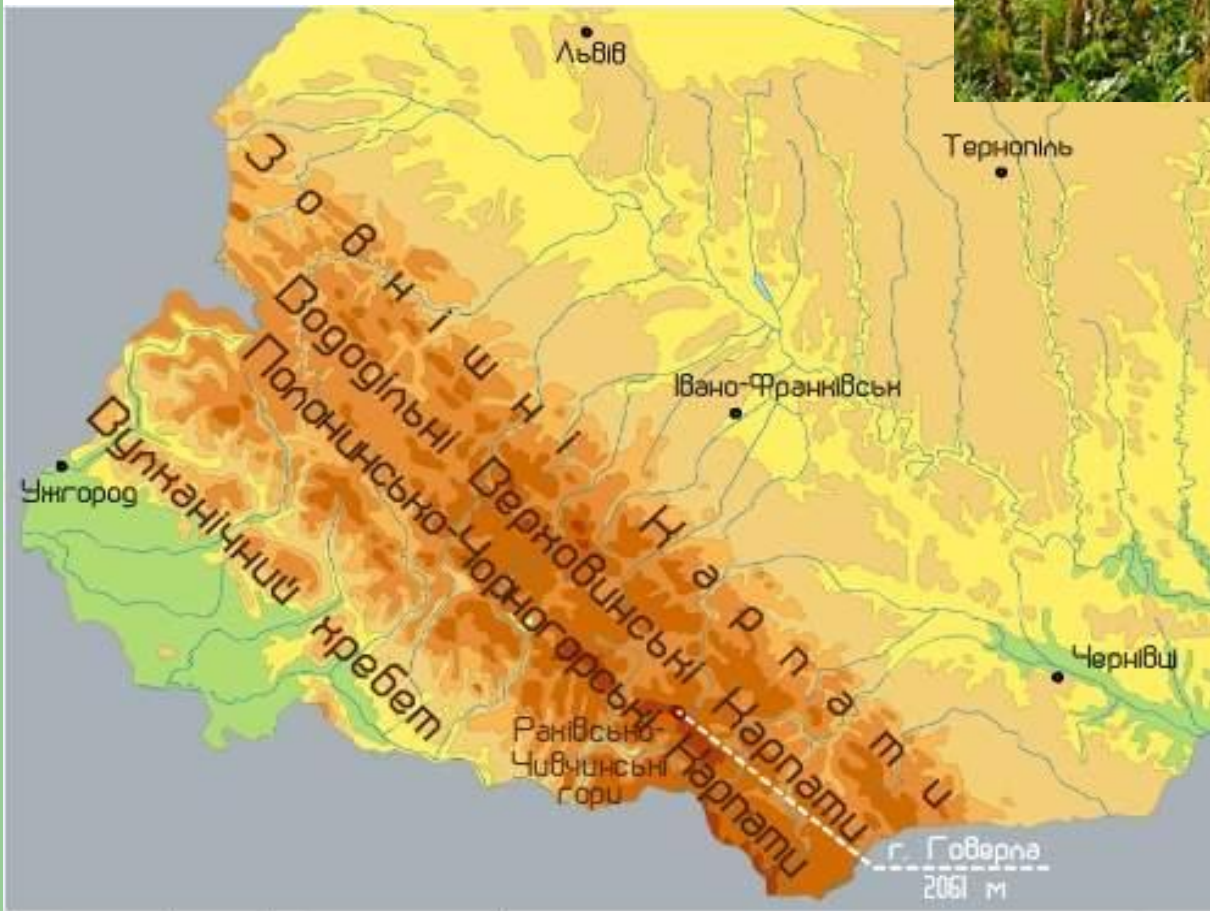
Березне-Ліпшанська гол.

Іршавська улог.

Верхньотисинська улог.



Рахівсько-Чивчинські гори



Краєвиди Українських Карпат



Горгани



Бескиди

Краєвиди Українських Карпат



Гора Пікуй



Краєвиди Українських Карпат



Гора Писаний Камінь



Краєвиди Українських Карпат



Гора Маківка

Краєвиди Українських Карпат



Скелі Довбуша



Краєвиди Українських Карпат



Гора Говерла



Краєвиди Українських Карпат



Гора Піп-Іван Чорногірський

Річкова мережа Карпат



Водоспади Українських Карпат



Водоспади: Пробій,
Кам'янка,
Шипіт, Гуркало

Озера Українських Карпат



Озера:
Несамовите,
Марічейка,
Бребенескул,
Синевир



Основні типи ґрунтів



Рослинний і тваринний світ

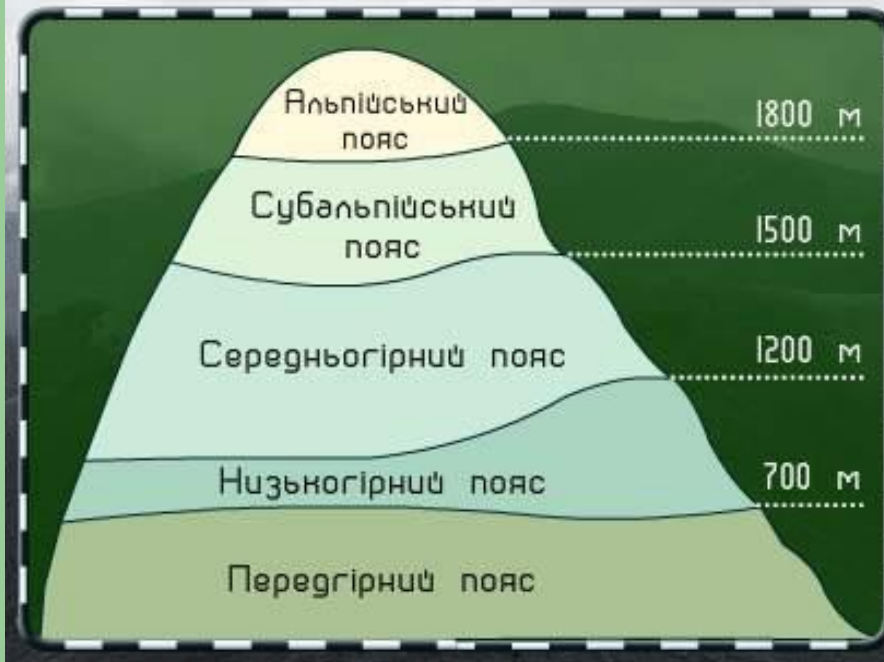


КАРПАТИ УКРАЇНСЬКІ

ЛАНДШАФТНА КАРТА

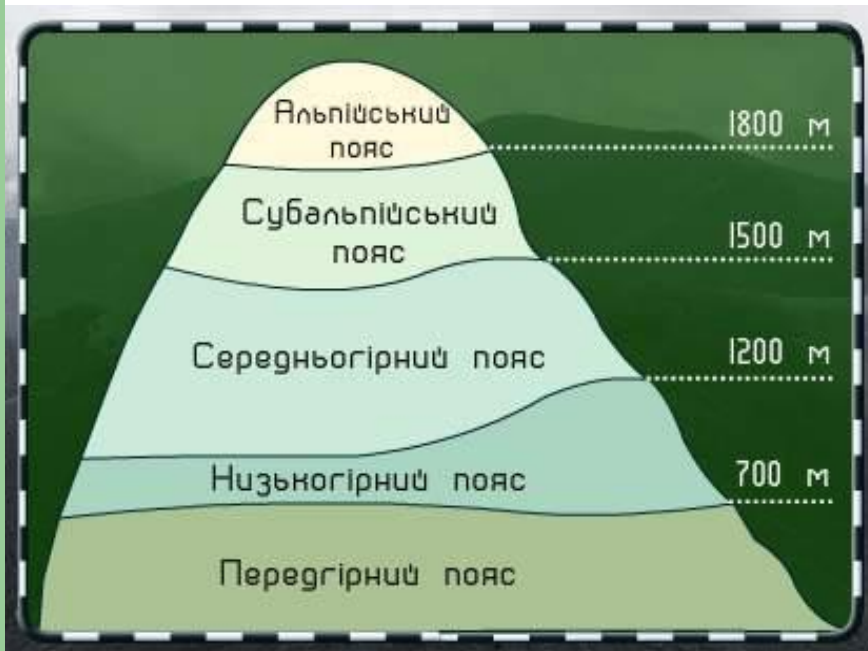


Висотна поясність Українських Карпат



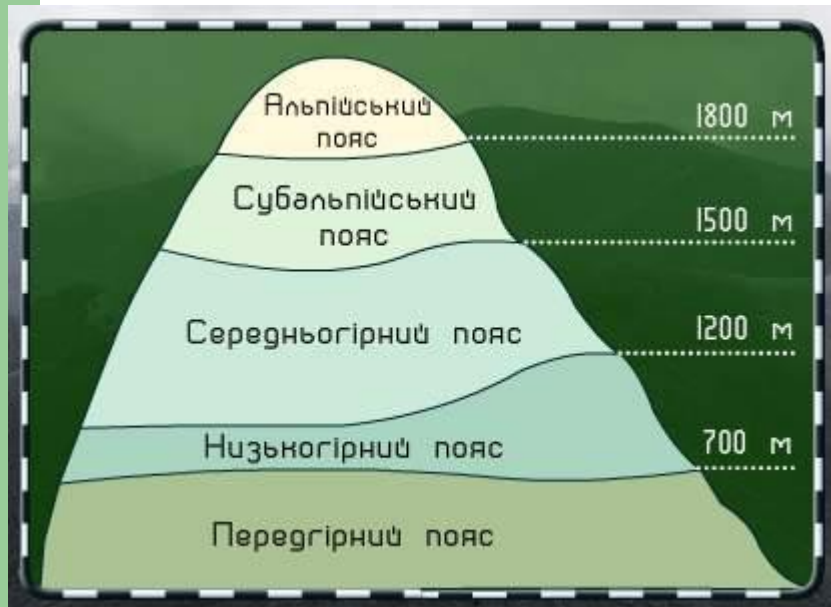
Передгірний пояс

Висотна поясність Українських Карпат



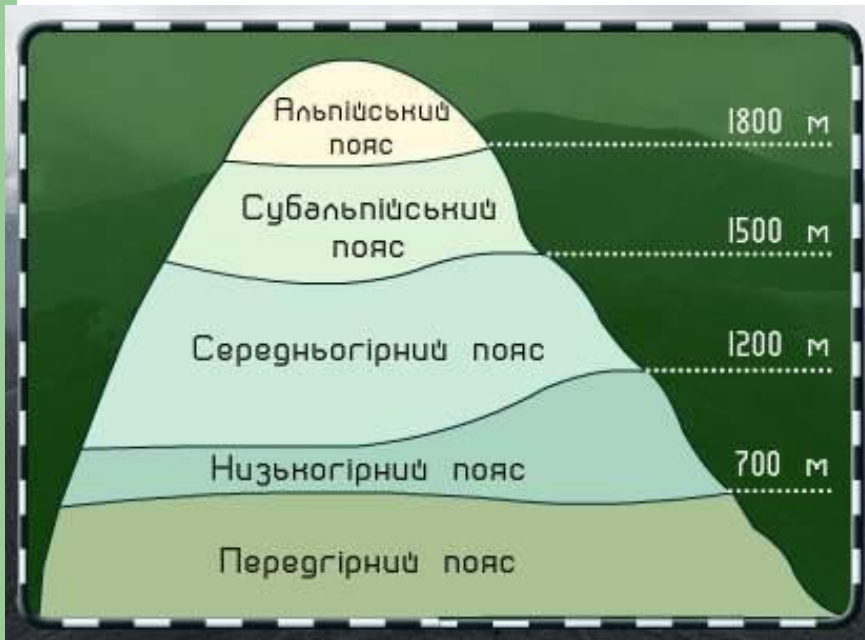
Низькогірний пояс

Висотна поясність Українських Карпат



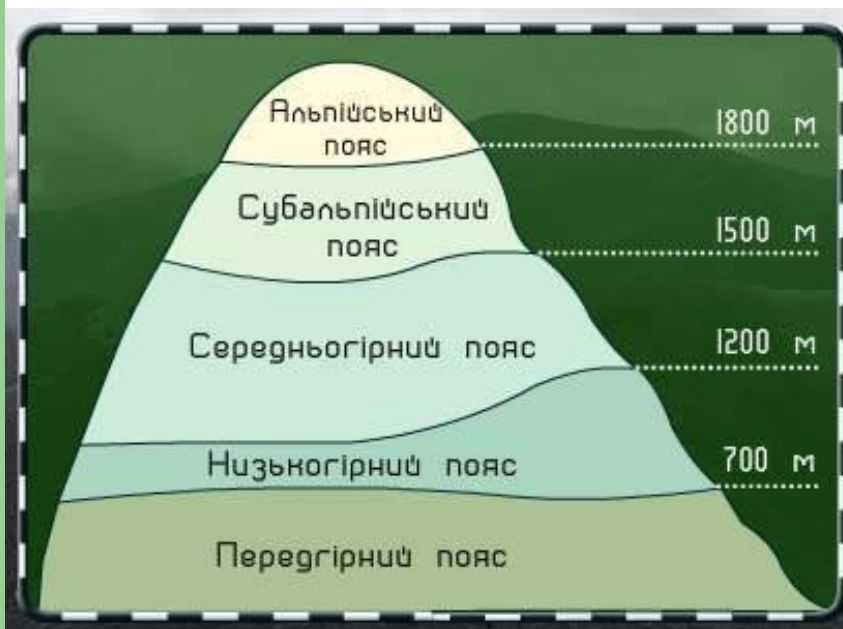
Середньогірний пояс

Висотна поясність Українських Карпат



Субальпійський пояс

Висотна поясність Українських Карпат



Альпійський пояс

Долина нарцисів



Використані ресурси:

- [http:// literacy.com.ua](http://literacy.com.ua)
- <http://osvita.ua/>
- <http://uk.wikipedia.org>
- Інформація з програмного засобу навчального призначення освітньої галузі “Природознавство”, географія 8 клас.
- Г.Д.Довгань “Фізична географія України. Майстер-клас. Розробки уроків. 8 клас”. Видавництво “Ранок”, 2008 рік.

