


*НАСЕЛЕНИЕ КЕМЕРОВСКОЙ
ОБЛАСТИ*



Национальный состав

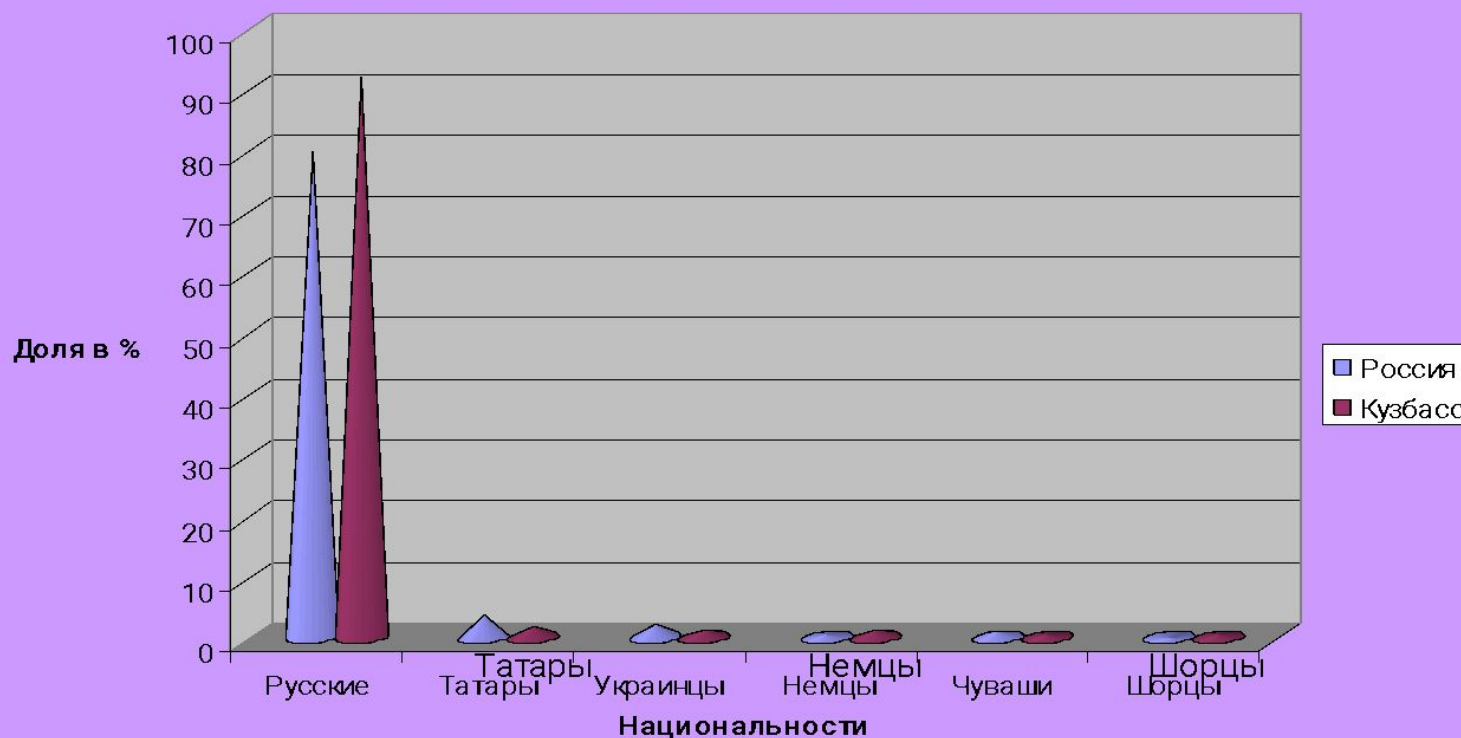
№ п/п	Национальность	Кемеровская обл.		Россия	
		Численность, чел.	% от общего	Численность, чел.	% от общего
1	Русские	2 664 816	91,92	115 889 107	79,8
2	Татары	51 030	1,76	5 554 601	3,8
3	Украинцы	37 622	1,3	2 942 961	2,0
4	Немцы	35 965	1,24	597 212	0,4
5	Чуваши	15 480	0,53	1 637 094	1,12
6	Шорцы	11 554	0,4	13 975	0,01
7	Белорусы	10 715	0,37	807 970	0,5
8	Армяне	10 104	0,35	1 130 491	0,7
9	Азербайджанцы	7 250	0,25	621 840	0,4
10	Мордва	7 221	0,25	843 350	0,6
11	Лица, не указавшие национальность	5 241	0,18	1 460 751	1,0

Национальный состав

№ п / п	Национальность	Кемеровская область		Россия	
		Численность, чел.	% от общего	Численность, чел.	% от общего
12	Таджики	4 474	0,15	120 136	0,08
13	Башкиры	3 161	0,11	1 673 389	1,15
14	Узбеки	ок. 3 000	0,1	122 961	0,08
15	Удмурты	2 665	0,09	636 906	0,4
16	Телеуты	2 534	0,09	2 650	0,0017
17	Цыгане	2 503	0,09	182 766	0,13
18	Казахи	1 919	0,07	653 962	0,45
19	Марийцы	1 548	0,05	604 298	0,4
20	Молдаване	1 491	0,05	172 330	0,1
21	Чеченцы	1 480	0,05	1 360 253	0,9
22	Евреи	1 477	0,05	229 938	0,05
23	Поляки	1 389	0,05	73 001	0,05

Национальный состав

Национальный состав населения Кемеровской области



Национальный состав

- В Кемеровской области по переписи населения зафиксированы 24 национальности. Единицы назвали себя по национальности тюльберами (В.М. Кимеев и его студенты), но в российской переписи они, видимо, вошли в графу «прочие национальности».
- Преобладающее население Кемеровской области – русские, их почти 92% жителей области. Этот показатель выше, чем в целом по России.
- Три национальности составляют более 1% каждая. Это татары, украинцы и немцы. Доля татар и украинцев в Кемеровской области меньше, чем в целом по России, а вот доля немцев больше.
- Девять национальностей также можно назвать «многочисленными» на территории Кемеровской области. Доля каждой из них от 0,1 до 0,53%. Доля остальных национальностей менее 0,1% каждой.
- Практически все телеуты и шорцы живут на территории Кемеровской области.

Распределение населения по полу

		Мужчин, тыс. чел.	Женщин, тыс. чел.	Женщин на 1 тыс. мужчин
1	Вся Россия	67 604	77 560	1147
2	Сибирский ФО	9 400	10 663	1134
3	Новосибирская обл.	1 249	1 443	1154
4	Тюменская обл.	1 590	1 675	1054
5	Омская обл.	966	1113	1153
6	Томская обл.	493	553	1120
7	Кемеровская обл.	1 348	1 551	1151

Распределение населения по полу

- Россия является одной из стран, в которой преобладает женское население. Преобладание женского населения отмечается в целом по Сибирскому Федеральному округу и его отдельным субъектам. Наименее выражено преобладание женщин в Тюменской области. Возможно, это связано с развитием промышленности этого субъекта, которое требует привлечения мужских трудовых ресурсов.
- Хотя Кемеровская область также является промышленным регионом, здесь соотношение мужского и женского населения практически такое же, как в Омской или Новосибирской области.

Брачное состояние

	На 1000 человек данного пола и возраста					
	Состоят в браке	Из них		Никогда не состояли	Вдовы	Разошедшиеся
		Зарегист.	Не зарегистр.			
<i>Российская Федерация</i>						
М	625	561	61	252	36	76
Ж	525	474	51	176	180	109
<i>Кемеровская область</i>						
М	644	556	88	236	41	78
Ж	540	466	74	164	183	112

Брачное состояние

- Для сравнения брачного состояния Кемеровской области и Российской Федерации в целом более показательны не абсолютные цифры, а данные на 1000 человек данного пола и возраста.
- В Кемеровской области большая доля людей, по сравнению с Россией в целом, как мужчин, так и женщин, состоят в браке. Но в зарегистрированном браке состоят меньше людей. Зато больше состоят в незарегистрированном браке, который собственно не является браком по законодательству Российской Федерации. Больше также вдовых и разошедшихся людей.
- В Кемеровской области меньше доля людей, никогда не состоявших в браке.
- Можно сделать вывод, что в Кемеровской области больше, чем в целом по России, ценится брак, семейные ценности.

Брачное состояние



Доля городского и сельского населения

		Городское, тыс. чел.	Сельское, тыс. чел.	Доля городского населения, %
1	Вся Россия	106 427	38 737	73,3
2	Сибирский ФО	14 273	5 790	71,1
3	Новосибирская обл.	2 021	671	75,1
4	Тюменская обл.	2 526	739	77,4
5	Омская обл.	1 428	651	68,7
6	Томская обл.	709	337	67,7
7	Кемеровская обл.	2 513	386	86,7

Доля городского и сельского населения

- По доле городского населения Кемеровская область является лидером как в России, так и среди сибирских субъектов федерации. Исторически сложилось так, что в Кемеровской области развивалась промышленность, в том числе и добывающая. Населённые пункты, по мере развития производства и роста населения, превращались в города. Увеличение количества городского населения произошло также в годы Великой отечественной войны, когда на территорию Кузбасса переводились промышленные предприятия их европейской части СССР.

Уровень урбанизации

- Уровень урбанизации определяется долей городского населения. В Кемеровской области доля городского населения 86,7%, это больше, чем в целом по России – 73,3%.
- В Кемеровской области нет городов с населением более 1 млн. человек, но есть город с населением 550,1 тыс. чел, это Новокузнецк. Всего в России 20 городов с населением от 500 тыс. до 1 млн. чел, то есть такие города есть не в каждой области или крае.
- Во всей России насчитывается 93 города, в которых численность населения составляет от 100 до 250 тыс. человек.
- Четыре из них находятся на территории Кемеровской области: Прокопьевск, Ленинск-Кузнецкий, Киселёвск, Междуреченск.
- Урбанизация Кемеровской области выражается и в том, что увеличивается количество жителей крупных городов – Кемерово, Новокузнецка – и уменьшается количество жителей всех других городов.
- Таким образом, уровень урбанизации Кемеровской области можно определить как высокий по сравнению с общероссийскими показателями.

Уровень образования

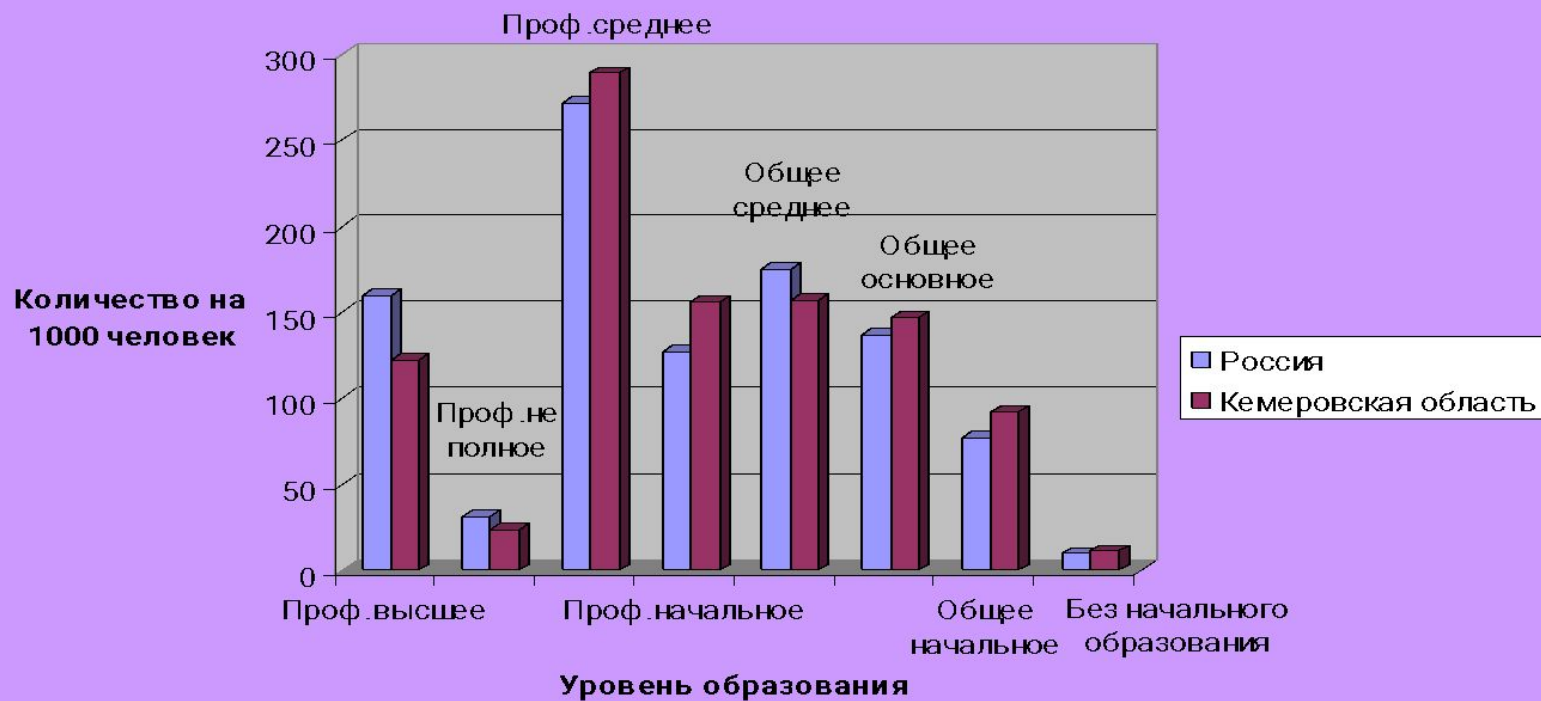
Все население в возрасте 15 лет и более	Профессиональное, на 1000 человек				Общее, на 1000 человек			б/начальное образование	не указано
	Высшее и послевузовское	Неполное высшее	Среднее	Начальное	Среднее полное	Основное	Начальное		
<i>Российская Федерация</i>									
121,3 млн.	160	31	272	127	175	137	77	10	11
<i>Кемеровская область</i>									
2 423,43 тыс.	122	23	289	156	157	147	92	11	3

Уровень образования

- Сравнение уровня образования населения Кемеровской области и России в целом проводится не в абсолютных цифрах, а по данным на 1000 человек.
- В Кемеровской области меньше доля населения с высшим и неполным высшим профессиональным образованием, но больше доля населения со средним и начальным профессиональным образованием. Общее среднее полное образование в Кемеровской области имеет меньшая доля населения, а основное и начальное образование – большая, чем в целом по России. Не имеет начального образования примерно такая же доля населения, как и в целом по России.

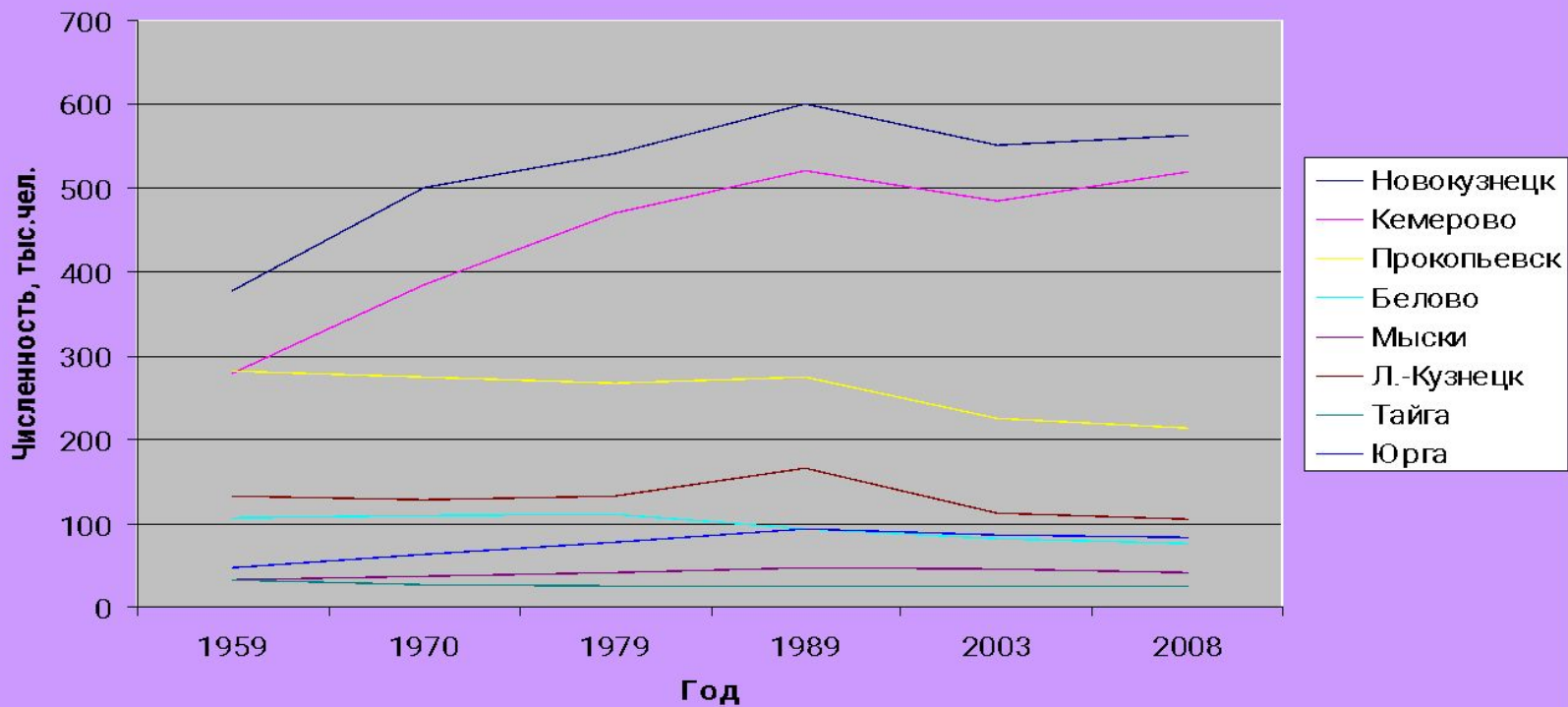
Уровень образования

Уровень образования населения Кемеровской области



Динамика численности населения

Динамика численности населения по городам Кемеровской области



Динамика численности населения

- 1959 г. Численность населения городов Кемеровской области в основном до 100 тыс.чел., только в Кемерово и Прокопьевске – около 300 тыс., в Новокузнецке – около 400 тыс.
- 1970 г. Резкий рост численности в Кемерово и Новокузнецке, остальные – на прежнем уровне, даже снижение численности.
- 1979 г. Сохраняется та же тенденция.
- 1989 г. Максимальная численность населения городов Новокузнецк, Кемерово, Ленинск-Кузнецкий.
- 2003 г. Снижение численности по крупным промышленным городам или сохранение на прежнем уровне. Незначительное увеличение численности в Мариинске, Калтане, Бачатском, Тяжинском.
- 2008 г. Рост численности населения в Новокузнецке и Кемерово. В остальных городах численность населения на прежнем уровне.

Причины изменения численности населения

- В 1970-1989 гг. шло быстрое развитие промышленности области, промышленные предприятия в основном в Кемерово и Новокузнецке, поэтому здесь быстро растёт численность населения.
- В 2003 г. отмечается снижение численности населения в промышленных городах, зато несколько увеличивается численность таких населённых пунктов, как Мариинск, Шерегеш, Тяжинский, Калтан. Это связано с последствиями промышленного спада 90-х годов.
- В 2008 г. растёт численность населения только в Кемерово и Новокузнецке. Это связано не с развитием промышленности, а с развитием сферы услуг.

Структура формирования населённых пунктов Кемеровской области

<i>Город</i>	<i>Год основания населённого пункта</i>	<i>Причины развития</i>	<i>Год получения статуса города</i>
Анжеро-Судженск	1897	Добыча угля	1931
Белово	1726	Добыча угля	1938
Берёзовский		Добыча угля	1965
Гурьевск	1816	Металлургия	1938
Калтан	до XX в. – шорский улус	ГРЭС	1959
Кемерово	1701	Промышленность	1918
Киселёвск	1770	Добыча угля	1936
Ленинск-Кузнецкий	1763 (Кольчугино)	Добыча угля	1925
Мариинск	1698 (Кийское)	Сиб. тракт	1856
Междуреченск	1946	Добыча угля	1955
Мыски	1826	Добыча угля	1956

Структура формирования населённых пунктов Кемеровской области

<i>Город</i>	<i>Год основания населённого пункта</i>	<i>Причины развития</i>	<i>Год получения статуса города</i>
Новокузнецк	1618 (Кузнецкий острог)	Металлургия	1931
Осинники	1926 (Осиновка)	Добыча угля	1938
Полысаево	в составе г. Ленинск-Кузнецкого	Добыча угля	1989
Прокопьевск	1731 (Монастырское)	Добыча угля	1931
Салаир	1626	Горно-обогатит. комбинат	1941
Тайга	1896	Железная дорога	1925
Таштагол	1939	Добыча железной руды	1963
Топки	1914	Железная дорога	1933
Юрга	1886	Железная дорога	1949

Структура формирования населённых пунктов Кемеровской области

- Формирование населённых пунктов Западной Сибири в XVI – начале XX в. проходило под влиянием трёх основных факторов: расположение крупных аквамагистралей, прохождение Московско-Сибирского тракта (с 40-х гг. XVIII в.) и Транссибирской железнодорожной магистрали (с 1891 г.).
- Реки Кузбасса не являлись крупными транспортными путями, потому на них не возникало крупных населённых пунктов.
- Населённые пункты Кемеровской области возникли в результате:
 - *строительства Сибирского тракта:*
 - Старый Тяжин – XVII в.
 - Малый Антибес – 1640 г.
 - Зелеево – 1659 г.
 - Варюхино – 1682 г.
 - Мариинск – 1698 г. (с. Кийское).
 - Эти пункты основывались как ямы (почтовые станции) и зимовья.
 - *строительства железной дороги:*
 - Тайга
 - Юрга
 - Топки.

Структура формирования населённых пунктов Кемеровской области

- Причины роста населенных пунктов и превращения их в города:
- *развитие угольной промышленности* – Анжеро-Судженск, Белово, Берёзовский, Киселёвск, Ленинск-Кузнецкий, Междуреченск, Мыски, Осинники, Полысаево, Прокопьевск.
- *развитие металлургической промышленности:* Гурьевск, Кемерово, Новокузнецк.
- *обслуживание Транссибирской магистрали:* Тайга, Топки, Юрга