


Клад

капитана



Клад:




Карта капитана Врунгеля



Задание 1 «Наведи порядок»

- Атлас
- Замбези
- Кордильеры
- Кавказ

- Атлас
- Замбези
- Кордильеры
- Кавказ



Задание 2 «Разбери почту»

1. полушарие, Африка, пересекает, самый, климатический пояс, хребет, жаркий, пустыня, Сахара, Сомали, материк, равнины, океан.
2. люди, степь, Нил, север, водопад, камни, вулкан, самая, африканцы, экваториальные леса, длинная, карта, исследователи, река, пигмеи, Замбези.

1. Африка – самый жаркий материк.

2. Нил – самая длинная река.



Задание 3 «Выставка
картин»



© Ляховец Сергей




www.ecosystema.ru















Задание 4

«МИМЫ»

Задание 5 «Тест юного моряка»



**34° ю.ш., 18° в.д.
мыс Доброй Надежды**

Задание 6 «Самый, самая, самое...»



Рефлексивный экран

- сегодня я узнал...
- было интересно...
- было трудно...
- я выполнял задания...
- я понял, что...
- теперь я могу...
- я почувствовал, что...
- я приобрел...
- я научился...
- у меня получилось ...
- я смог...
- я попробую...
- меня удивило...
- урок дал мне для жизни...
- мне захотелось...

