

Источники информации

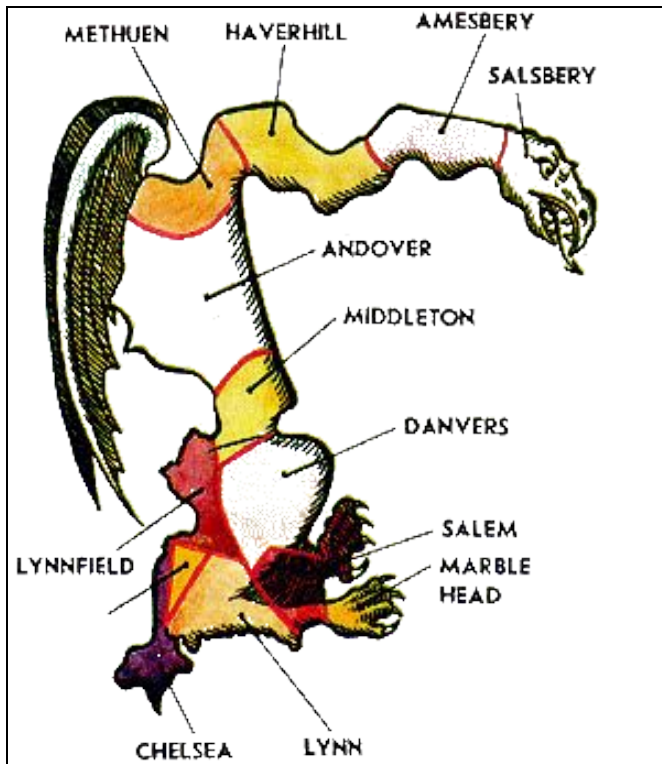
- Учебник: Максаковский В.П.
- Атлас: изд-во геодезии и картографии.10 класс
- Интернет-источники:
 - www.wikipedia.org
 - www.worldbank.com
 - www.un.org/russian/
 - <http://cia.gov/factbook/>

Политическая география

Наука о территориальной дифференциации политических явлений и процессов

Электоральная география


География голосований (метод расколов)
Исследование географических факторов, влияющих на голосования



Карикатура на избирательный округ "джерримендер", вырезанный в 1812 г. на севере города Бостон штата Массачусетс,

Геополитика

- Государство как живой организм
- Одним из основных путей наращивания мощи этого организма является территориальная экспансия, или расширение *жизненного пространства (Lebensraum)*
- Фридрих Ратцель
- Хэлфорд Маккиндер
- Карл Хаусхофер



Этапы формирования политической карты мира

Этапы формирования политической карты

В настоящее время выделяют 4 периода в формировании политической карты мира

I период (до 5 века)
ДРЕВНИЙ

Развитие и крушение первых государств на Земле: Древнего Египта, Карфагена, Древней Греции, Древнего Рима и др.

Появление внутреннего рынка, обособленность хозяйств и районов,

II период (5 - 15 вв.)
Средневековый


стремление феодальных государств к территориальным захватам. Крупные массивы суши были полностью поделены между различными государствами. Киевская Русь, Византия, географические открытия, инновации и др.

III период (15-19 вв.)
НОВЫЙ

европейской колониальной экспансии, распространение международных хозяйственных связей, территориальный раздел мира.

IV период
НОВЕЙШИЙ

В этом периоде выделяют еще 4 этапа (смотри следующую страницу).



Этапы формирования ПКМ в Новейшем периоде (20 век)

1. Начало 20 века: раздел мира завершен - борьба за его

2. 1-я мировая война: изменения в Евразии, передел, распад Австро-Венгерской, Османской и Российской империй, образование СССР (новый тип государства -

3. 2-я мировая война: изменение границ в Европе, установление новых режимов в Центральной и Восточной Европе и Азии, распад колониальной системы

4. Конец 20 века: распад СССР, СФРЮ, ЧССР, объединение Германии


ПКМ
«зеркало эпохи»

Число независимых государств:

1900 -	57
1956 -	89
1990 -	170
2003 -	193

Вывод ПКМ - это, в её формировании выделяют

:



Изменения на ПКМ носят различный характер:

Изменения на политической

карте мира

КОЛИЧЕСТВЕННЫЕ

Е

- Территориальные приобретения или потери вследствие войн;
- Объединение или распад государств;
- Добровольные уступки или обмен странами участков суши

КАЧЕСТВЕННЫЕ

Е

- Введение новых форм государственного устройства;
- Образование межгосударственных политических союзов и организаций;
- Появление и исчезновение на

ПРИМЕРЫ

анете

«горячих точек» - очагов

межгосударственных конфликтов и кризисных ситуаций

Распад СССР, добровольный подарок Крыма Украине от России и т.д.

? Приведи примеры

? Какие изменения происходят на ПКМ в настоящее время?

Д/з Стр. 13 - 16 (учебник В.П. Максаковского)

Политическая карта мира



Политическая карта мира (ПКМ) -

- «не застывающая картинка», которая меняется в результате

развития международных отношений;

- географическая карта земного шара, на которой

показаны все страны мира.
Как ты думаешь, сколько стран на современной карте мира?

В течение XX века общее количество стран в мире постоянно возрастало.

Это было вызвано переделом мира после I и II мировых войн, крушением колониальной системы (всего с 1945 по 2002 годы политической независимости добились 102 страны), а в конце века крушение социалистической системы привело к распаду и таких федеративных государств, как Советский Союз, Чехословакия, Югославия.

Количество суверенных государств

1900 год - 57

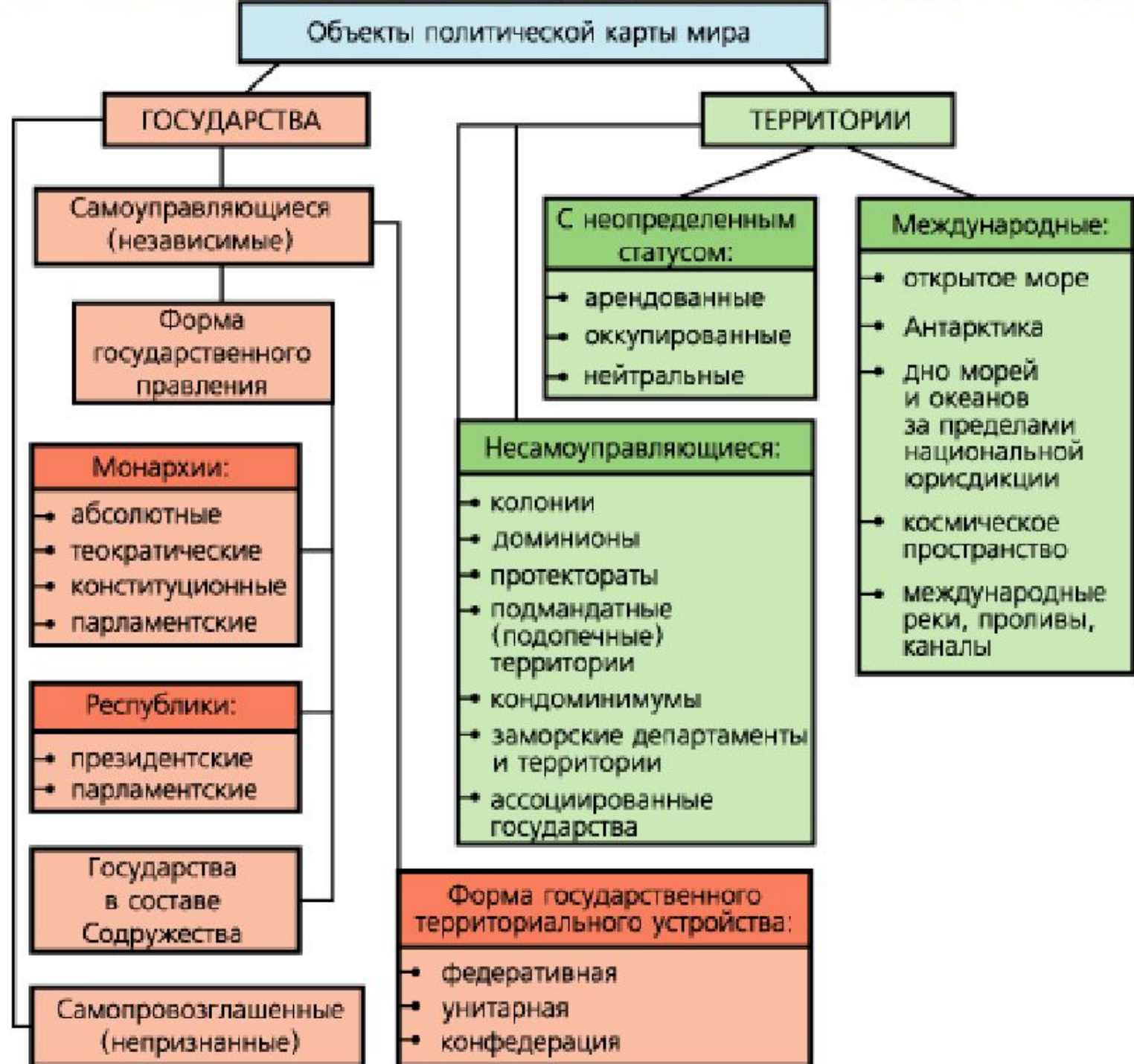
1939 год - 71

2000 год - 192

Какие государства называют суверенными?

- Политически независимое государство, обладающее самостоятельностью во внутренних и внешних делах.





Современные государства

- Всего – примерно 261 страна
- 193 независимые страны – члены ООН
- Последняя признанная ООН страна – Южный Судан
- <http://www.un.org/ru/members/growth.shtml>
|

ТИПОЛОГИЯ СТРАН ПО ГОСУДАРСТВЕННОМУ СТРОЮ

Государственно-территориальное устройство

Форма правления

УНИТАРНЫЕ

ФЕДЕРАТИВНЫЕ

РЕСПУБЛИКА

МОНАРХИЯ

Франция
Польша
Венгрия
Китай

Государства, имеющие в своем составе самоуправляемые территории.
(27 гос-в в мире)

Россия (респ., края, обл.)
Индия (штаты)
ФРГ (земли)
США (штаты)
Канада (провинции)

Государства в которых высшая законодательная власть принадлежит парламенту, а исполнительная - правительству

30 государств
- конституционная (Япония, Великобритания)
- абсолютная (ОАЭ, Кувейт)
- теократическая (Ватикан, Бруней, Саудовская Аравия)

СОЦИАЛИСТИЧЕСКИЕ

РЕСПУБЛИКИ
Китай (КНР)
Вьетнам
Сев. Корея (КНДР)
Куба
Лаос

Пользуясь учебником (Тема 1, §3), дайте определения понятиям:


- Унитарное государство -
- Конституционная монархия -
- Абсолютная монархия -
- Теократическая монархия -

КОЛОНИИ

Гибралтар

Гвиана (Франц.)

(Великобрит.)



Формы административно-территориального устройства

- Унитарная

- Федеративная

Большинство стран

27 стран

(<http://en.wikipedia.org/wiki/Federation>)

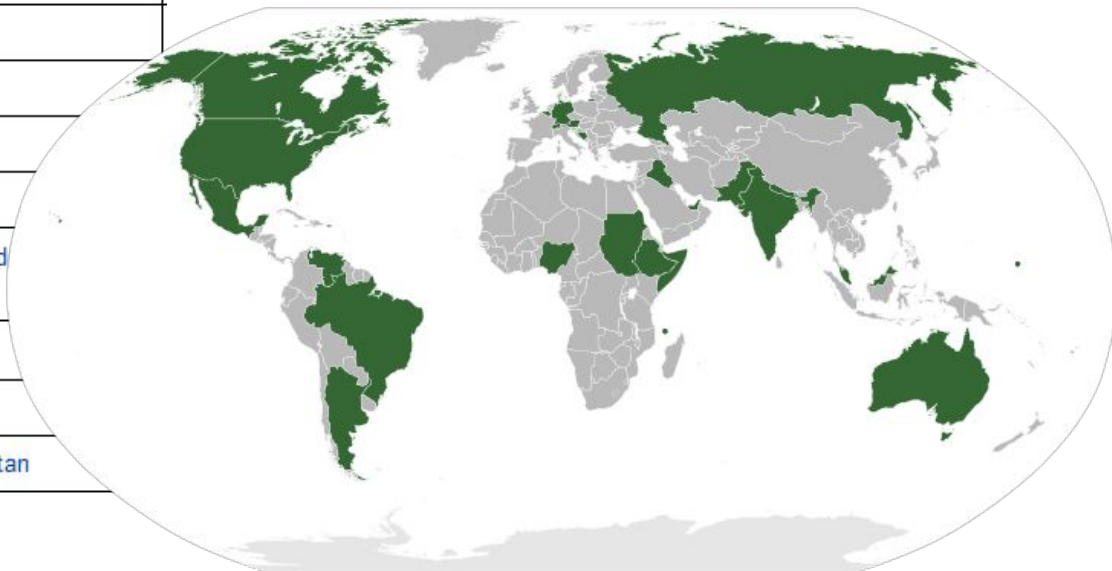
- Национально-этнический принцип

- Историко-географический

Задание!!!
нанести на карту штриховкой федерации

Year est.	Federation	Federating units
1853	 Argentina	Provinces of Argentina
1901	 Australia	States and territories of Australia
	 Austria	States of Austria
	 Belgium	Divisions of Belgium
	 Bosnia and Herzegovina	Divisions of Bosnia and Herzegovina
1825	 Brazil	States of Brazil
1867	 Canada	Provinces and territories of Canada
	 Comoros	
	 Ethiopia	Regions of Ethiopia
1949	 Germany	States of Germany
1950	 India	States and territories of India
	 Iraq	Governorates of Iraq
	 Malaysia	States of Malaysia
1821	 Mexico	States of Mexico
	 Federated States of Micronesia	Administrative divisions of the Fed of Micronesia
	 Nepal	Zones of Nepal
	 Nigeria	States of Nigeria
	 Pakistan	Provinces and territories of Pakistan

1992	 Russian Federation	Federal subjects of Russia
	 Saint Kitts and Nevis	Islands/parishes of Saint Kitts and Nevis
1910	 South Africa	Provinces of South Africa
2011	 South Sudan	States of South Sudan
2012	 Somalia	Federal Member States of Somalia
	 Spain	Autonomous communities of Spain
	 Sudan	States of Sudan
	 Switzerland	Cantons of Switzerland
1971	 United Arab Emirates	Emirates of the UAE
1787	 United States of America	States of the United States
	 Venezuela	States of Venezuela



Политический строй

- *Республиканская форма правления*

4/5 всех стран мира

Законы

Исполнение

Парламент

правительство

Особая форма: социалистическая республика

- *Монархическая форма правления*

30 стран

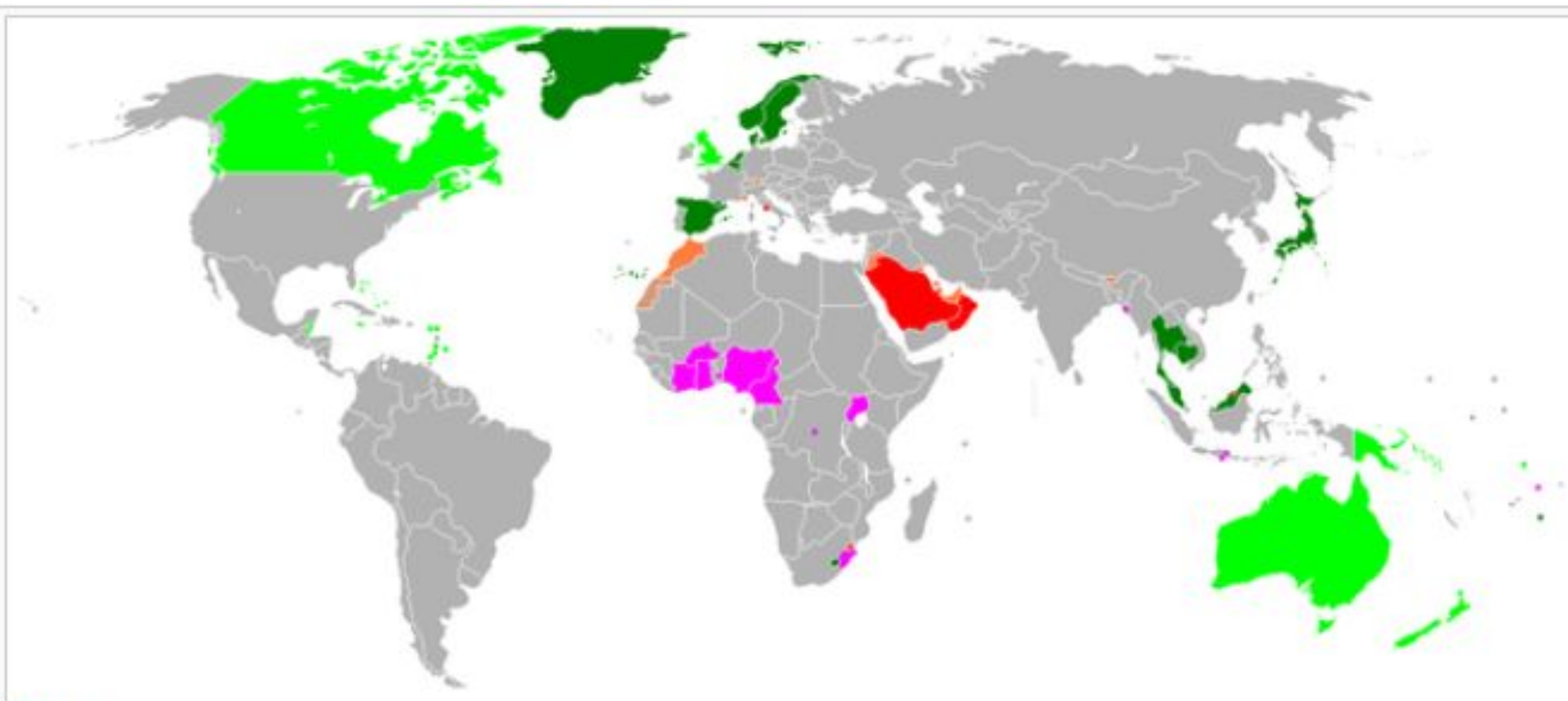
(<http://www.vokrugsveta.ru/quiz/347/>)

Формы:

- конституционная монархия,
- абсолютная монархия,
 - теократическая

Задание!!! Нанести на карту монархии

- **Монархия как форма правления, при которой вся верховная государственная власть, получаемая обычно в порядке наследования и формально находящаяся в руках монарха, сегодня существует в 30 странах мира.**
- В Азии находятся 14 монархических государств: Бутан, Иордания, Камбоджа, Малайзия, Непал, Таиланд, Япония, Бахрейн, Бруней, Катар, Кувейт, ОАЭ, Оман и Саудовская Аравия. Причем в последних семи до сих пор сохраняются абсолютные монархии, дающие всю полноту законодательной, исполнительной и судебной власти единоличному главе государства.
- В Европе монархий 12: Андорра, Бельгия, Ватикан, Великобритания, Дания, Испания, Лихтенштейн, Люксембург, Монако, Нидерланды, Норвегия и Швеция. Абсолютной, **теократической (религиозной)** формой правления облечен только Папа Римский, являющийся монархом Ватикана. При подобной монархии, которая существует еще в Саудовской Аравии и Брунее, в государстве фактически нет конституции, и правление осуществляется не светским, а духовным лицом.
- В Африке насчитывается 3 монархических государства: Лесото, Марокко и Свазиленд. Еще одна монархия существует в Океании, это — Тонга. Самой древней в мире из ныне существующих является японская монархия, которая была установлена в 660 году до н. э., а самой древней в Европе — датская, ведущая свой отсчет с 899 года.



- Абсолютные монархии, с неограниченной властью монарха
- Конституционные монархии, в которых монарх обладает законодательной властью
- Конституционные монархии, в которых законодательная власть принадлежит парламенту
- Государства-члены *Содружества Наций*, признающие в качестве номинального главы государства монарха Великобритании
- Монархии — регионы (территории с монархическим правлением, не являющиеся независимыми государствами и входящие в состав государства с немонархической формой правления)

Самая известная монархия - Великобритания



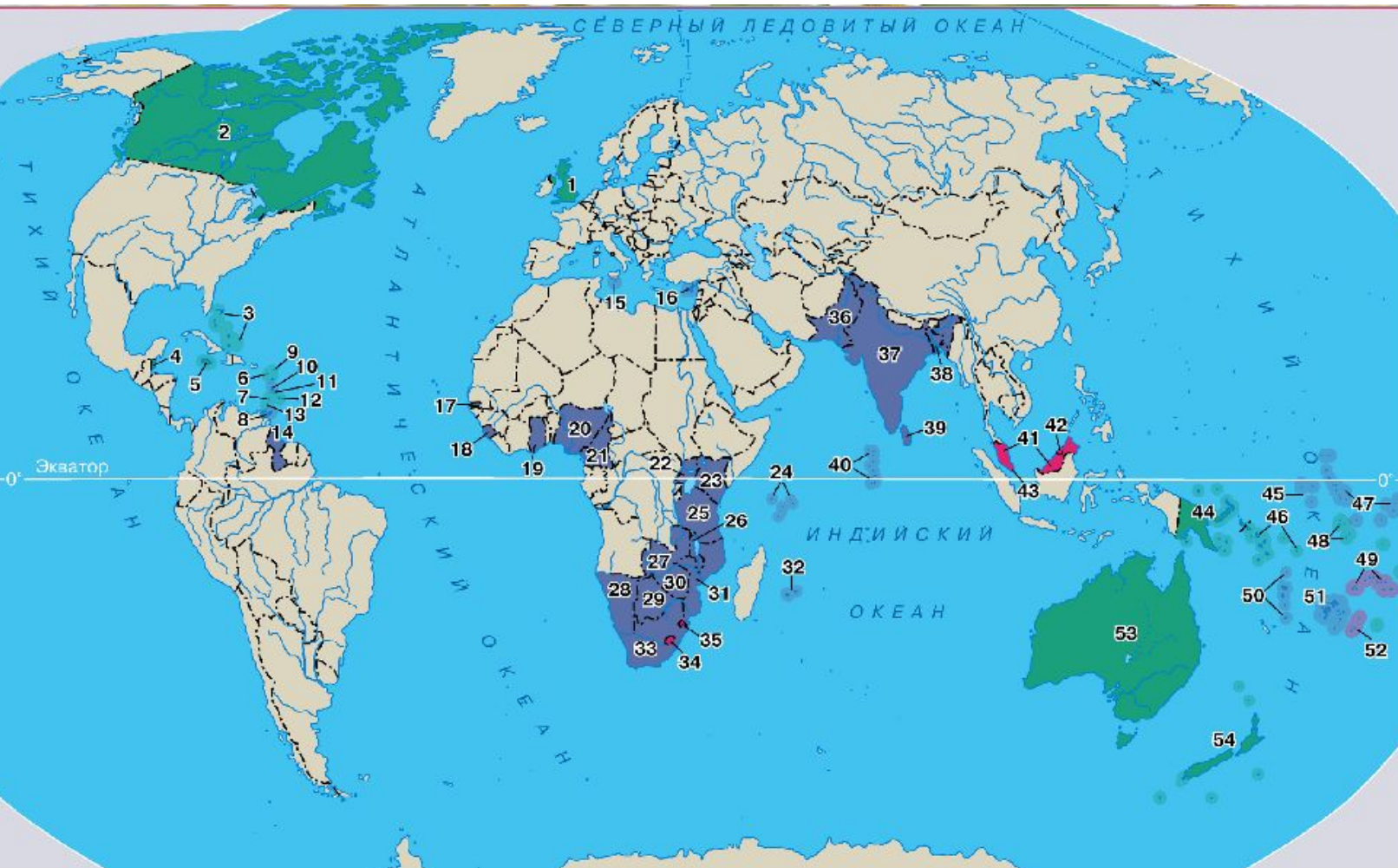
Hugo Burnand, AP

Содружество Великобритании - **Государства в составе Содружества**. Это — особая форма государственного устройства в странах-членах Содружества (Британского), которые признают главой государства королеву Великобритании. Создана в 1931 г.

Страны-члены Британского Содружества

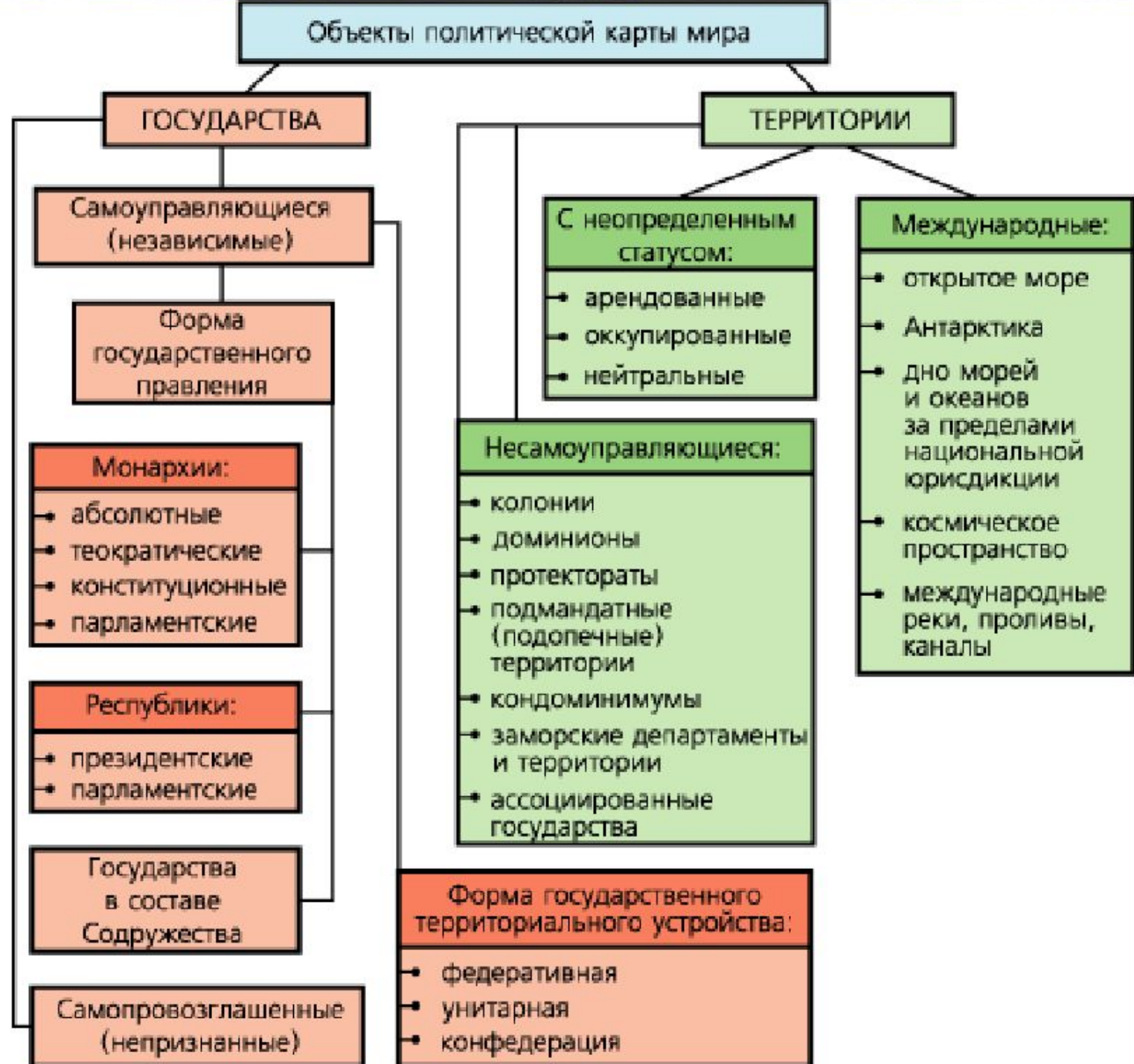
№	Страны — члены Содружества	Глава государства	Год вступления
1.	Антигуа и Барбуда	королева Елизавета II	1981
2.	Австралия	королева Елизавета II	1931
3.	Багамы	королева Елизавета II	1973
4.	Бангладеш	Президент	1972
5.	Барбадос	королева Елизавета II	1966
6.	Белиз	королева Елизавета II	1981
7.	Ботсвана	Президент	1966
8.	Бруней	Султан	1984
9.	Великобритания	королева Елизавета II	
10.	Вануату	Президент	1980
11.	Гана	Президент	1957
12.	Гайана	Президент	1966
13.	Гамбия	Президент	1965
14.	Гренада	королева Елизавета II	1974
15.	Доминика	Президент	1978
16.	Самоа	пожизненный глава государства — вождь Малиетоа Танумафили II	1970
17.	Замбия	Президент	1964
18.	Зимбабве	Президент	1980
19.	Индия	Президент	1947
20.	Камерун	Президент	1995
21.	Канада	королева Елизавета II	1931
22.	Кения	Президент	1963
23.	Кипр	Президент	1961
24.	Кирибати	Президент	1979
25.	Лесото	Король	1966
26.	Маврикий	Президент	1968
27.	Малави	Президент	1964
28.	Малайзия	Султан	1957

29.	Мальдивские О- ва	Президент	1982
30.	Мальта	Президент	1964
31.	Мозамбик	Президент	1995
32.	Намибия	Президент	1990
33.	Науру	Президент	1968
34.	Новая Зеландия	королева Елизавета II	1931
35.	Нигерия	Президент	1960
36.	Пакистан	Президент	1989
37.	Папуа-Новая Гвинея	королева Елизавета II	1975
38.	Свазиленд	Король	1968
39.	Сейшельские О- ва	Президент	1976
40.	Сент-Винсент и Гренадины	королева Елизавета II	1979
41.	Сент-Китс и Невис	королева Елизавета II	1983
42.	Сент-Люсия	королева Елизавета II	1979
43.	Сингапур	Президент	1965
44.	Соломоновы О- ва	королева Елизавета II	1978
45.	Сьерра-Леоне	Президент	1961
46.	Танзания	Президент	1961
47.	Тонга	Король	1973
48.	Тринидад и Тобаго	Президент	1962
49.	Тувалу	королева Елизавета II	1978
50.	Уганда	Президент	1962
51.	Фиджи	Президент	1997
52.	Шри-Ланка	Президент	1948
53.	ЮАР	Президент	1994
54.	Ямайка	королева Елизавета II	1962



СТРАНЫ – ЧЛЕНЫ СОДРУЖЕСТВА

- | | | |
|---|---|--|
| <p>Страны, формальной главой которых является королева Великобритании</p> <p>Монархии</p> <p>Республики</p> | <p>1 Великобритания</p> <p>2 Канада</p> <p>3 Багамские Острова</p> <p>4 Белиз</p> <p>5 Ямайка</p> <p>6 Сент-Китс и Невис</p> <p>7 Сент-Винсент и Гренадины</p> <p>8 Тринидад и Тобаго</p> <p>9 Антигуа и Барбуда</p> <p>10 Доминика</p> <p>11 Сент-Люсия</p> <p>12 Барбадос</p> <p>13 Гренада</p> <p>14 Гайана</p> <p>15 Мальта</p> <p>16 Кипр</p> <p>17 Гамбия</p> <p>18 Сьерра-Леоне</p> <p>19 Гана</p> <p>20 Нигерия</p> <p>21 Камерун</p> <p>22 Уганда</p> <p>23 Кения</p> <p>24 Сейшельские Острова</p> <p>25 Танзания</p> <p>26 Малави</p> <p>27 Замбия</p> <p>28 Намибия</p> <p>29 Ботсвана</p> <p>30 Зимбабве*</p> <p>31 Мозамбик</p> <p>32 Маврикий</p> <p>33 Южно-Африканская Республика</p> <p>34 Лесото</p> <p>35 Свазиленд</p> <p>36 Пакистан</p> <p>37 Индия</p> <p>38 Бангладеш</p> <p>39 Шри-Ланка</p> <p>40 Мальдивы</p> <p>41 Малайзия</p> <p>42 Бруней</p> <p>43 Сингапур</p> <p>44 Папуа-Новая Гвинея</p> <p>45 Науру</p> <p>46 Соломоновы Острова</p> <p>47 Кирибати</p> <p>48 Тувалу</p> <p>49 Самоа</p> <p>50 Вануату</p> <p>51 Фиджи**</p> <p>52 Тонга</p> <p>53 Австралия</p> <p>54 Новая Зеландия</p> | <p>*Исключена в 2002 г.</p> <p>**Членство приостановлено в 2006 г.</p> |
|---|---|--|







Непризнанные государства

- На политической карте мира существует около 120 непризнанных государств, которые провозглашены на территории почти 60 стран.
- Некоторые из них существуют де-факто, но де-юре не признаны в полной мере международным сообществом (остров Тайвань), некоторые, наоборот, признаны, но не имеют собственной территории (Палестина, Сахарская Арабская Демократическая Республика — Западная Сахара), некоторые признаны лишь отдельными странами или региональными организациями, где имеют свои представительства.
- Непризнанные государства появляются, как правило, в районах действия сепаратистских движений в многонациональных странах, или как результат изменения государственных границ, «разрезавших» ареалы проживания этносов.




-  Территория самопровозглашенного государства Курдистан
-  Зона, контролируемая Курдской рабочей партией
-  Зона, контролируемая Фронтом иракского Курдистана



-  Территория самопровозглашенной Турецкой Республики Северного Кипра (ТРСК)
-  Военные базы Великобритании
-  Буферная зона ООН
-  Нейтральная зона

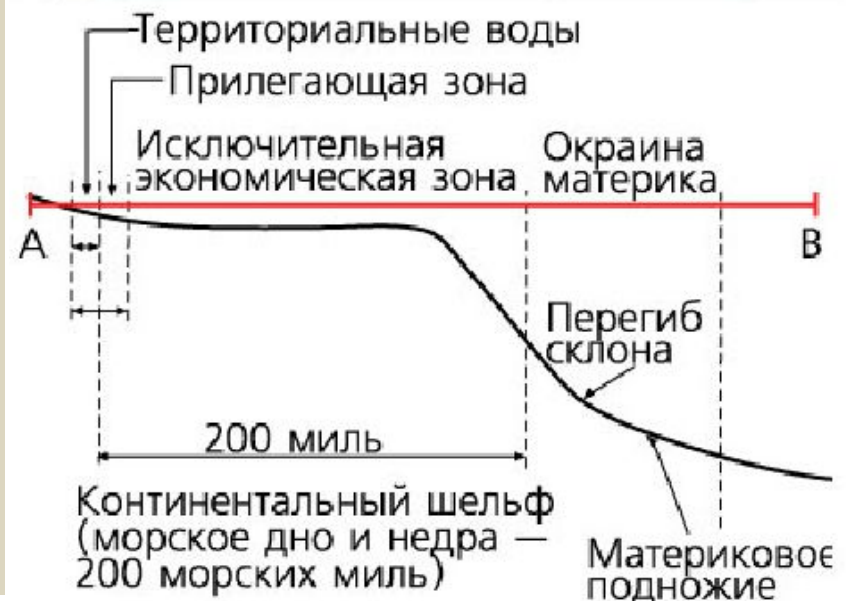
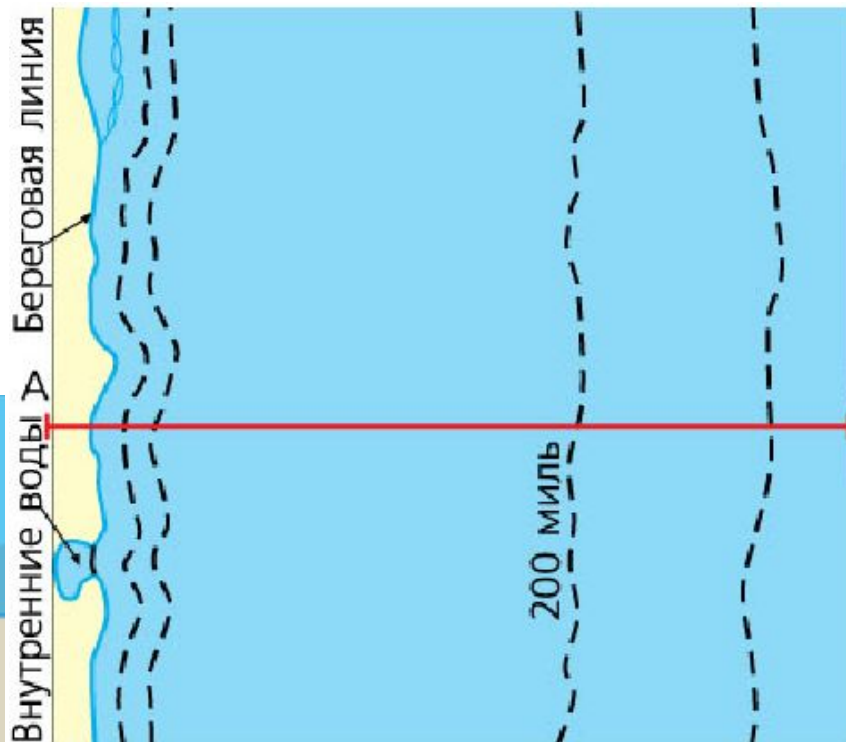


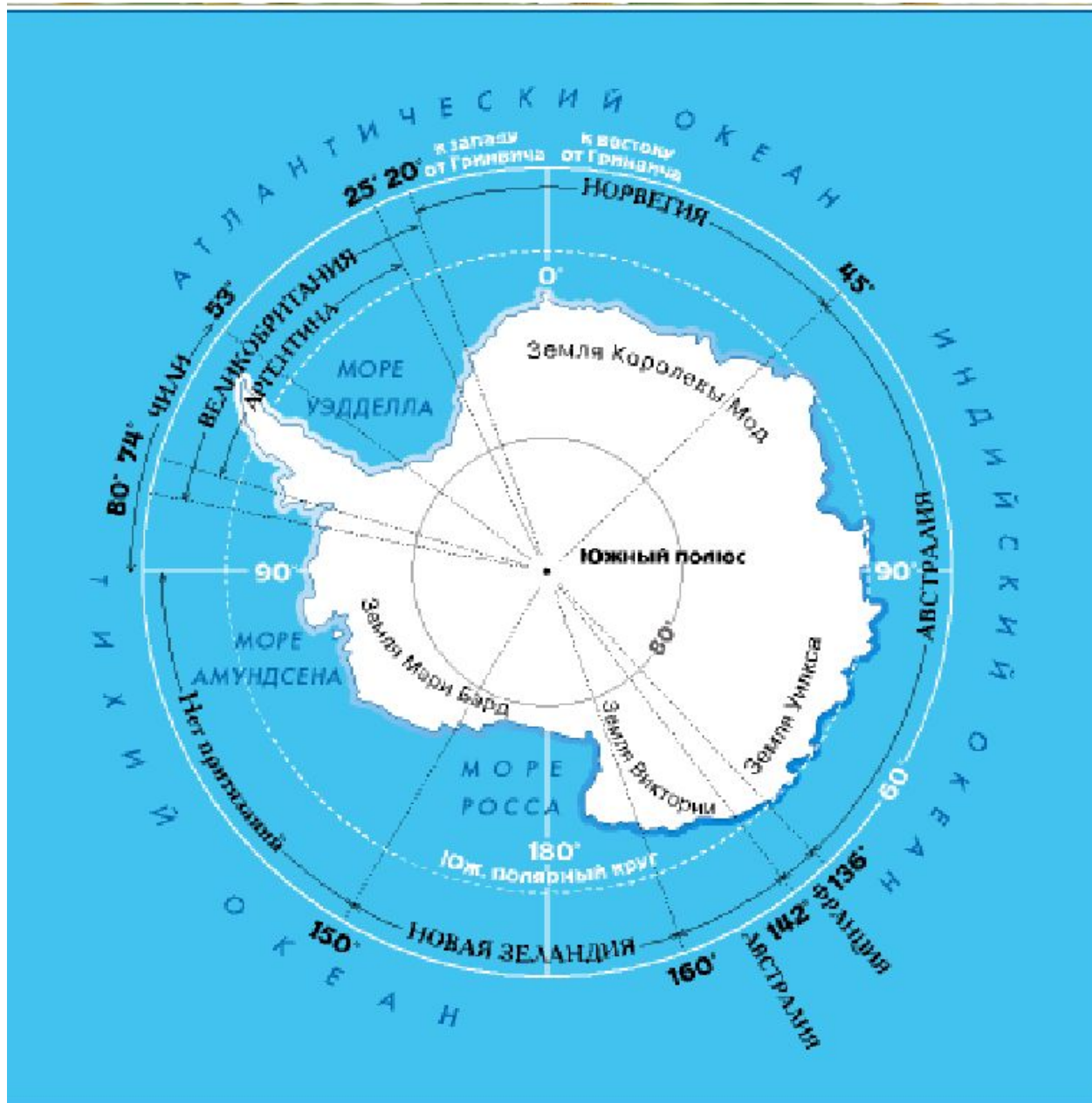
-  Территория самопровозглашенного государства Тамил Илам

Международные территории и акватории — это территории, лежащие за пределами государственных границ; право их использования принадлежит всему международному сообществу: ни одно государство не имеет права их присвоить, эти территории открыты для научных исследований.

- **Антарктика** включает материк Антарктиду, шельфовые ледники, южные части Атлантического, Тихого и Индийского океанов и острова южнее 60° ю. ш. — Южные Оркнейские, Южные Сандвичевы, Южные Шетландские и др.
- **Открытое море** — участки морской поверхности, не относящиеся к территории государств.
- **Дно морей и океанов** за пределами национальной юрисдикции
- **Космическое пространство**
- **Международные реки, проливы и каналы** — Рейн и некоторые его притоки, Висла, Варта, Дунай, Дуэро, Маас, Шельда, Везер, Одер, Неман, Тахо, Нигер, Конго, Эмс, Эльба и ряд других.
- **Международные проливы** Баб-эль-Мандебский, Гибралтарский, Дрейка, Корейский, Ла-Манш,

Территория государства включает сушу (в том числе острова, анклавы и полуанклавы), недра, внутренние воды, территориальные воды и воздушное пространство над ними, флору, фауну.





Территории с неопределенным статусом

- **Нейтральные территории.** На этих территориях действует запрет на военные действия и размещение военных баз. Такой статус имеет территория с водными источниками на границе Ирака и Саудовской Аравии, доступная для кочевых племен обеих стран; территории сосредоточения культурных ценностей. **Нейтральными являются международные территории.**

Территории с неопределенным статусом

- **Арендованные территории.** Договоры аренды, т. е. права на временное использование территории, заключаются между государствами и имеют, чаще всего, характер вынужденной уступки по результатам мирных переговоров. Как правило, арендованные территории имеют чрезвычайно выгодное географическое и геостратегическое положение.

Примеры:

- Порт-Артур
- Сянган
- Гуантанамо
- Байконур

Территории с неопределенным статусом

- **Оккупированные территории** присоединяются к государствам в результате военных действий, на них действует режим оккупировавшей страны или особый международный режим.

Примеры:

- Восточный Тимор (Индонезия)
- Западный Берлин (США, Франция, Великобритания)
- Намибия (ЮАР)
- Палестина (Израиль)

Зависимь
колонии, пр
подма

- Колония
или терр
инострани
лишенная
самостоя
специали
установл
договор
протекто
экономич
отношен
протекто
существо
Великоб



ритории:
эминиумы,
эрии,

— страна
стью
и),
кой
основе
ктората
зные

ие
эские

THE BLACK BABY.

**Зависимые (несамоуправляющиеся) территории:
колонии, протектораты, доминионы, кондоминиумы,
подмандатные и подопечные территории,
ассоциированные государства**

- **Кондоминиум** — совместное владение (от лат. Con (cum) — вместе и domonium — владение), совместное владение одной и той же территорией двумя или несколькими государствами. Как правило, статус кондоминиума используется как способ решения территориальных споров.
- Так Судан (Англо-Египетский Судан) был в совместном владении Великобритании и Египта в 1899 — 1951 гг. С 805 г. кондоминиумом Франции и Урхельского епископства (Испания) является Андорра, при этом главой государства считаются соправители — президент Франции и Урхельский епископ.

Зависимые (несамоуправляющиеся) территории: колонии, протектораты, доминионы, кондоминиумы, подмандатные и подопечные территории, ассоциированные государства

- Подмандатные и подопечные территории. Эти термины начали применяться после Первой Мировой войны к бывшим владениям Германии и Османской империи.**



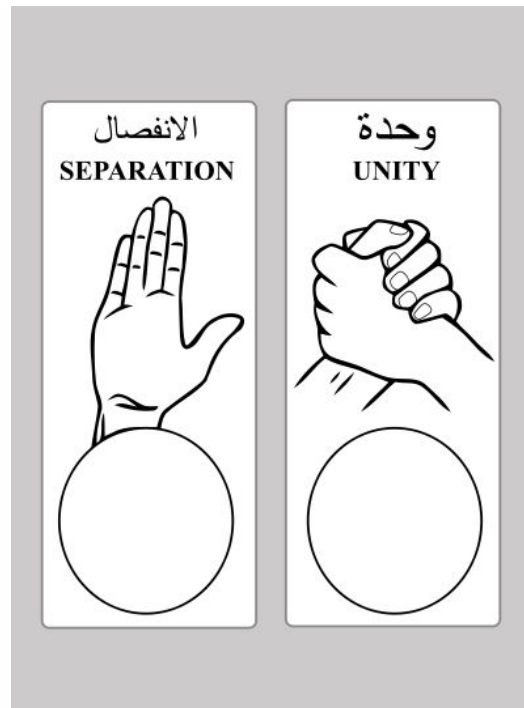

Зависимые (несамоуправляющиеся) территории: колонии, протектораты, доминионы, кондоминиумы, подмандатные и подопечные территории, ассоциированные государства

- **Доминионы** — самоуправляющиеся колонии. Такой статус в 1867—1947 гг. имели части Британской империи — Австралия (с 1901 г.), Канада (с 1867 г.), Новая Зеландия (с 1907 г.), Южно-Африканский Союз (с 1910 г.), Южная Ирландия (с 1921 г.).

Зависимые (несамоуправляющиеся) территории: колонии, протектораты, доминионы, кондоминиумы, подмандатные и подопечные территории, ассоциированные государства

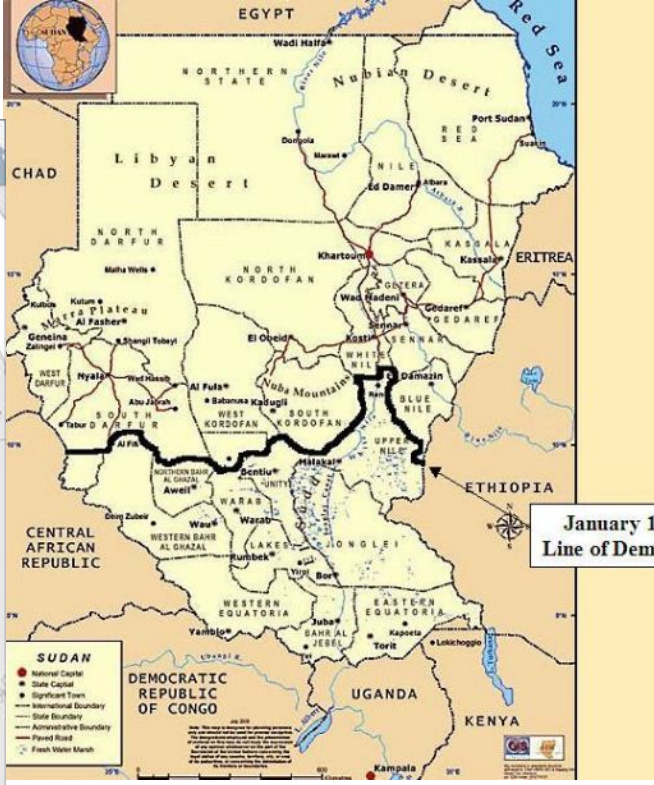
- Статус **свободной ассоциации** предполагает, что государство обладает внутренним самоуправлением и определенной самостоятельностью в области внешней политики. Статус свободной ассоциации с США имеют Пуэрто-Рико, Федеративные Штаты Микронезии, Республика Маршалловы Острова и Содружество Северных Марианских Островов, Республика Палау. Статус свободной ассоциации с Новой Зеландией имеют острова Кука и Ниуэ.
- Испанские анклавов на территории Марокко — Сеута и Мелилья, острова Велес-де-ла-Гомера, Альхусемас и Чафаринас — считаются частью территории Испании.

Южный Судан



- Различия между северным и южным Суданом – религия (ислам и языческие верования)
- 1956 г. – освобождение, создание единого государства, первая война за независимость
- 1969 г. – вторая война, которая длилась 2





КЛАССИФИКАЦИЯ СТРАН МИРА.

КЛАССИФИКАЦИЯ ПО РАЗМЕРАМ ТЕРРИТОРИИ: ГИГАНТЫ; СРЕДНИЕ; МИКРОГ-ВА

Гиганты:

1. Россия
2. Канада
3. Китай
4. США
5. Бразилия
6. Австралия
7. Индия
8. Аргентина
9. Казахстан
10. Алжир

Государства - «карлики»

Андорра, Лихтенштейн, Монако, Ватикан, Маврикий, Барбадос, Науру и др.

ПО ЧИСЛЕННОСТИ НАСЕЛЕНИЯ

С численностью населения более 100 млн.

- | | |
|-----------------------|-----------------------|
| 1. Китай 1,3 млрд. | 6. Пакистан 155 млн. |
| 2. Индия 1,2 млрд. | 7. Нигерия 154 млн. |
| 3. США 309 млн. | 8. Бангладеш 148 млн. |
| 4. Индонезия 232 млн. | 9. Россия 145 млн. |
| 5. Бразилия 197 млн. | 10. Япония 128 млн. |

КЛАССИФИКАЦИЯ СТРАН ПО ГЕОГРАФИЧЕСКОМУ ПОЛОЖЕНИЮ

страны-архипелаги
(Япония)

островны
е
(Куба)

полуостровны
е
(Италия)

приморские
(Франция)

не имеющие
выхода к морю
(Словакия)



Домашнее задание

- Нанести монархии и федерации на контурную карту – список стран в тексте презентации
- Подготовить доклад-презентацию на 5-10 минут по одному из объектов ПКМ (списки докладов – в отдельном файле)