


Моя малая Родина

Ханты-Мансийский
автономный округ - Югра



Наш округ – седой богатырь
Свой дух возродил величаво
Опора России – Урал и Сибирь!
Гордимся Югрою по праву!

Из Гимна ХМАО - Югры



25.07.2003 года Президент России Владимир Путин подписал указ об изменении официального названия Ханты-Мансийского автономного округа. Отныне 86-й субъект Федерации будет именоваться "Ханты-Мансийский автономный округ - Югра".



Ханты-Мансийский автономный округ (историческое название края Югра) образован 10 декабря 1930 г. . В соответствии с Конституцией Российской Федерации 1993 года округ является равноправным субъектом Российской Федерации, символами являются герб и флаг округа.



Герб Ханты - Мансийского автономного округа

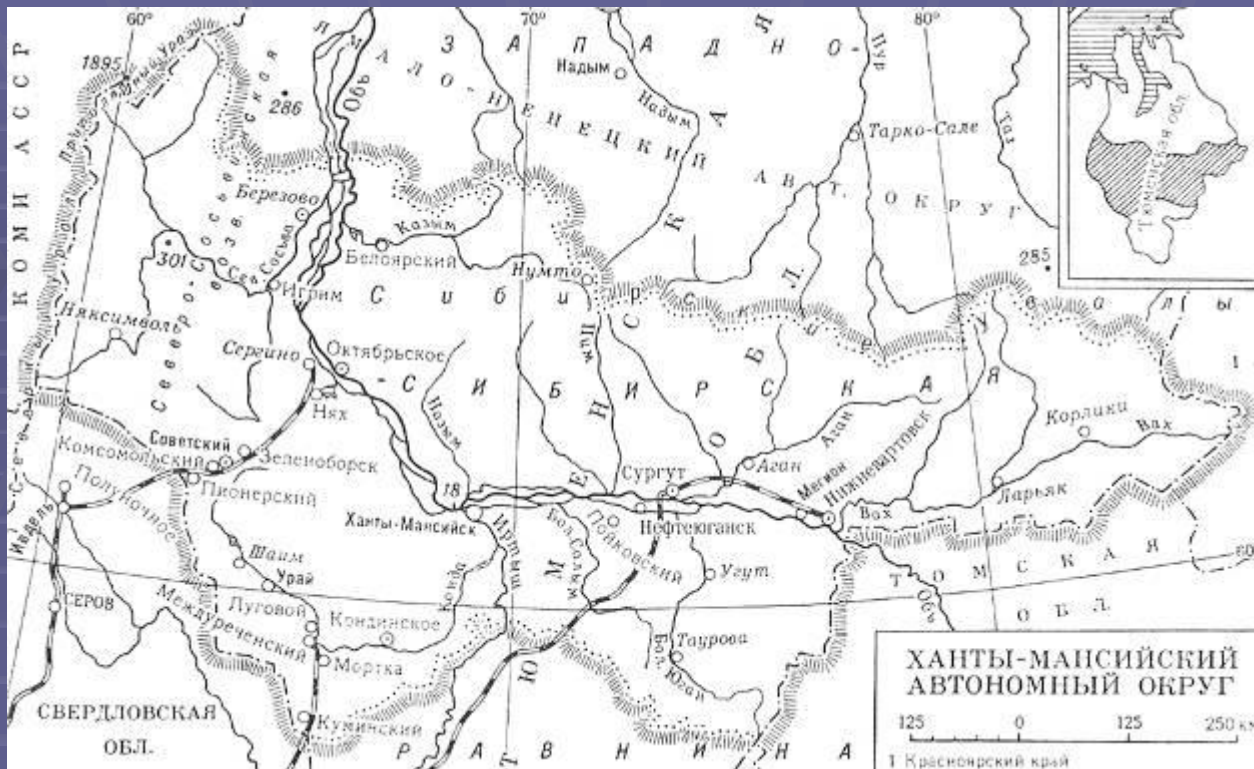
Герб Ханты-Мансийского автономного округа представляет собой серебряную эмблему, расположенную на подкладе двух щитов. Контур щита обведен золотом. Щит увенчан элементом белого цвета, выполненным в орнаментальном стиле обских угров, и окружен венком из зеленых кедровых ветвей. Девиз "Югра" начертан серебряными литерами на ленте, расположенной под щитом.



Флаг Ханты -Мансийского автономного округа

представляет собой прямоугольное полотнище, разделённое по горизонтали на две полосы (верхняя — сине-голубая, нижняя — зелёная), завершённое по вертикали прямоугольной полосой белого цвета.

В левой верхней части полотна расположен элемент белого цвета из герба Ханты - Мансийского автономного округа.



Автономный округ находится в центре Западно-Сибирской низменности и занимает площадь 534,8 тыс. кв. км. Округ расположен между 58 и 66 градусами северной широты. Разница во времени с Москвой составляет 2 часа.



Расстояние от Ханты-Мансийска до Москвы - 2050 км; Санкт-Петербурга - 2130км; Екатеринбурга - 690 км; Тюмени - 480 км; Салехарда - 500 км.



Административный центр округа город Ханты-Мансийск.
Расположен рядом с местом слияния двух великих
сибирских рек Оби и Иртыша.

Чем знаменит округ

Известность во всем мире округу принесли богатейшие месторождения нефти и газа.



Полезные ископаемые

В округе добывается россыпное золото, жильный кварц и коллекционное сырье. Открыты месторождения бурого и каменного угля. Обнаружены залежи железных руд, меди, цинка, свинца.




Растительность Югры



Растительность представлена сообществами лесов, болот, лугов, водоёмов, горных тундр. Доминирует зона средней тайги. В ней произрастают ель, кедр, лиственница, пихта, сосна. Леса и болота богаты клюквой, брусникой, черникой, голубикой, смородиной, морошкой, малиной, шиповником, черёмухой, рябиной.

Воды Югры

По территории округа с юга на север протекают две крупнейшие реки России - Обь и Иртыш.



Животный мир Югры



Белодобый гусь



Муксун



Щокур



Красповбая казарва



Соболь



Таймень



Налим



Тугун



Нельма

Животный мир очень разнообразен: лисица, песец, белка, соболь, куница, горноста́й, колонок, хорь, норка, ласка, выдра, заяц, крот, бурундук, дикий северный олень, лось, гуси, казарки, глухари, тетерева, рябчики, куропатки, утки, кулики. В водоёмах обитает 42 вида рыб.

Спасибо за внимание!