

МКС(К)ОУ школа-интернат
№95

Центральная Азия

Казахстан

Составитель:
Учитель географии
высшей квалификационной
категории
Завьялова Е.А.

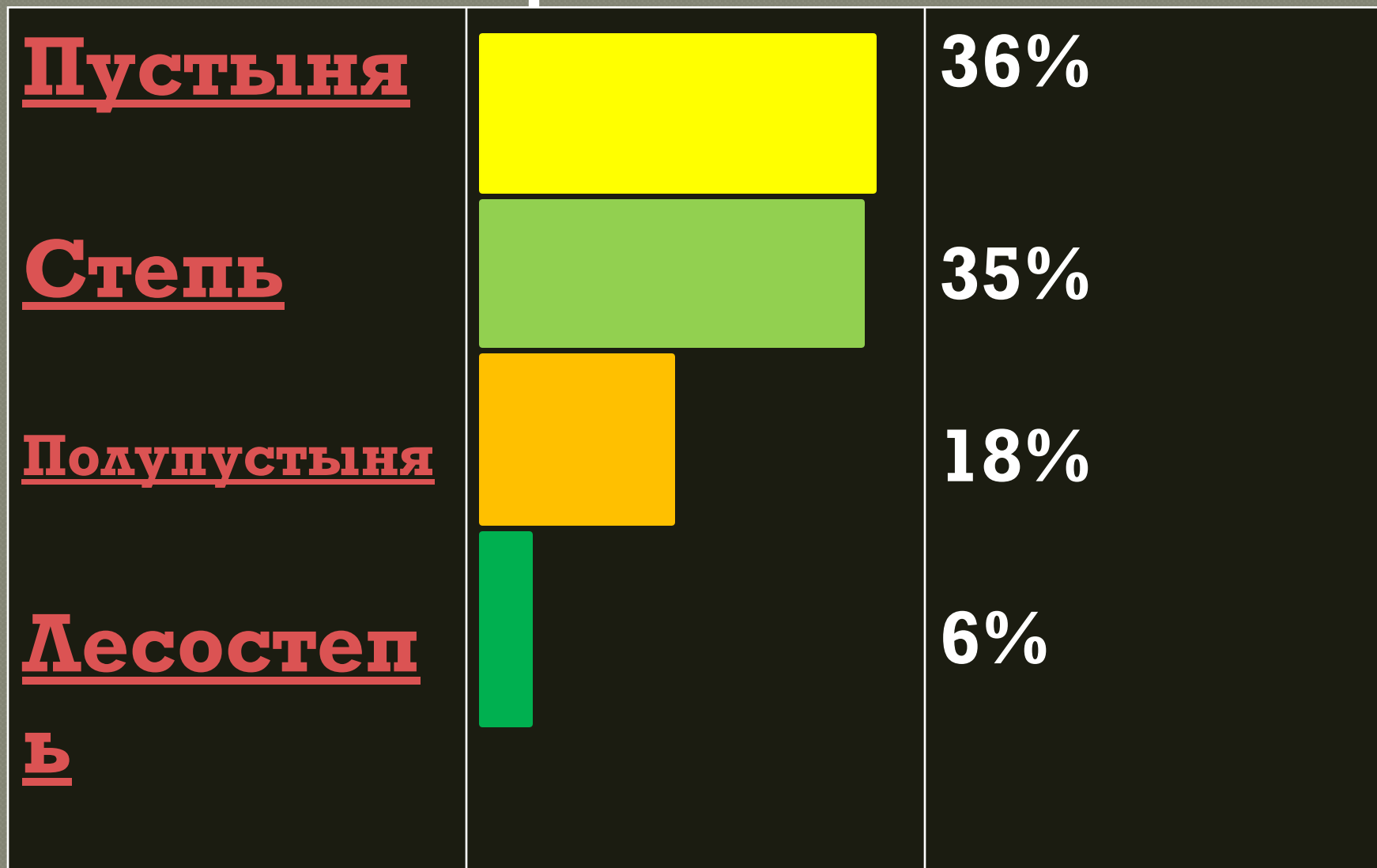
Г.Нижний
Новгород
2014г.

9 место в мире по размерам территории




Релье

1



Пустын



Пустыня – это территория с постоянно сухим и жарким климатом



Полупустын



Полупустыня – это природная зона, переходная между пустыней и



Степ



Степь – это безлесное пространство, покрытое травянистой растительностью.

Ъ



Лесостепь

Лесостепь – это природная зона, переходная между степью и лесом.




Водные ресурсы Казахстана

Реки Казахстана

Р. Иртыш



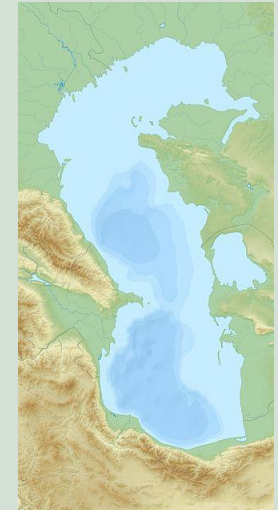

Р. Сырдарья




Озёра Казахстана

Каспийское море


оз. Балхаш



Аральское море



Аральское море



Форма правления-
президентская республика.

Герб

Флаг



Президент Казахстана



Нурсултан Назарбаев

Валюта Казахстана- казахский тенге.



Столица – г.Астана

г. Астана, р.Ишим



Крупнейшие города Казахстана



Г. Алма-Ата



Г. Караганды



Г. Шимкент

Байконур



Население – казахстанцы.



Национальный костюм



Кочевники






Национальное жилище



Блюда национальной кухни



Манпар



Самсатандырная



Манты



Куырдак



Баурсак

Кумыс

Домашнее задание:

Стр. 108 – 111.

Выписать рецепт любого национального блюда казахстанцев.