

# Австралийский Союз - страна-материк



Учитель географии  
МБОУ «СОШ №89 с углубленным изучением  
отдельных предметов» города Ижевска  
Мифтахова Эльмира Назировна

**Цель:** сформировать целостное представление об Австралии.

**Задачи:**

1. Продолжить формирование представлений об особенностях географии экономики крупнейших стран мира.
2. Рассмотреть факторы и причины определяющие важнейшие экономико-географические особенности Австралии.
3. Показать привлекательность и неповторимость Австралии, её красоту и величие.

# План характеристики страны

1. Общие сведения о стране.
2. Состав территории, форма административно-территориального деления и правления.
3. Население Австралии.
4. Природные условия и ресурсы.
5. Экономика Австралии: промышленность, сельское хозяйство, транспорт.
6. Внешние экономические связи.
7. Достопримечательности Австралии.

**Форма правления** – республика.

**Глава государства** – королева Великобритании, представленная генерал-губернатором.

**Законодательный орган** – Парламент, состоящий из Сената и Палаты Представителей.

**Исполнительная власть** – принадлежит Правительству, возглавляемому Премьер-министром, который является лидером политической партии, набравшей большинство голосов в Палате Представителей.

**Государственный язык** – Английский.

**Валюта** – Австралийский доллар (AUD)  
(доллар состоит из центов)



**Флаг Генерал-губернатора Австралии**



- *Численность населения – 19,73 млн чел.*
- *Площадь страны - 7 682 тыс. кв. км. (от площади суши земного шара – 5%).*
- **Средняя плотность населения Австралии: 2, 57ч/кв.м**

# Закономерности расселения

- *около 90% жителей Австралии сосредоточены на морских побережьях (объясняется природными условиями)*
- *Около 80% австралийцев проживают в трех восточных штатах (Виктория, Новый Южный Уэльс и Квинсленд), плотность населения превышает 100 чел/кв. км (Австралийская столичная территория, агломерации Мельбурна, Сиднея, Брисбена).*
- *Средняя плотность населения Австралии одна из самых низких в мире.*
- *Внутренние районы страны, средняя и северная часть Западного побережья практически безлюдны.*

– рождаемость

*13 человек на 1000 жит.*

– смертность

*7,1 человек на 1000 жит.*

**-естественный прирост населения**

**5,9 человек на 1000 жит.**






# Средняя продолжительность жизни:

мужчины – 75 лет

женщины – 80 лет





## Этнический состав населения Австралии



Потомки  
европейских  
Переселенцев  
**82%**

Коренные народы  
—  
Аборигены  
**1%**


Другие народы  
итальянцы, греки,  
немцы, голландцы,  
**русские**  
(18 тысяч человек)

Контакты между европейцами и аборигенами начались в XVI в. когда в Австралию прибыл первый караван судов с британскими каторжниками, направленными на перевоспитание.

Коренные жители были оттеснены в неблагоприятные по природным условиям районы - **резервации**. Некоторые племена, например **тасманийцы**, подверглись полному уничтожению.

# Религиозный состав населения

- Христианство – 73%
- Буддисты – 2%
- Ислам – 2%



Освещение здания в русской деревне

Уровень урбанизации - 85%

Дарвин

Мельбурн



Брисбен

Сидней

Перт

Аделаида

# Минеральные ресурсы

Основное богатство Австралии заключено в ее недрах. Первая волна заселения страны-континента была связана с «золотой лихорадкой» (штаты Виктория и Западная Австралия). Возрождение интереса к полезным ископаемым Австралии произошло в годы Второй мировой войны, когда топливное и минеральное сырье было в дефиците. В этот период разведаны крупные месторождения полезных ископаемых:

**Сегодня обеспеченность страны природно-ресурсным потенциалом в 20 раз выше среднемирового показателя:**

**1 место в мире** по запасам бокситов, угля, алмазов.

**2 место** по запасам свинца.

**3 место** – цинка и золота.

**4 место** – меди и магния.

Гигантский колёсный погрузчик, сконструированный консорциумом SMEC для добычи угля открытым способом в Австралии, весит 180 т.





**«Биг Пит» («Большая яма»),  
золотой рудник Австралии.**



**Самые старые алмазы на Земле  
найлены в Австралии!**

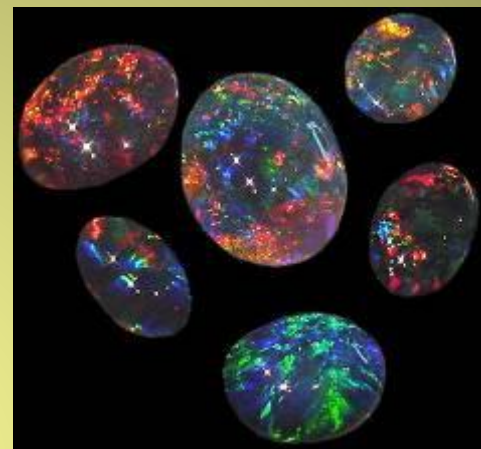
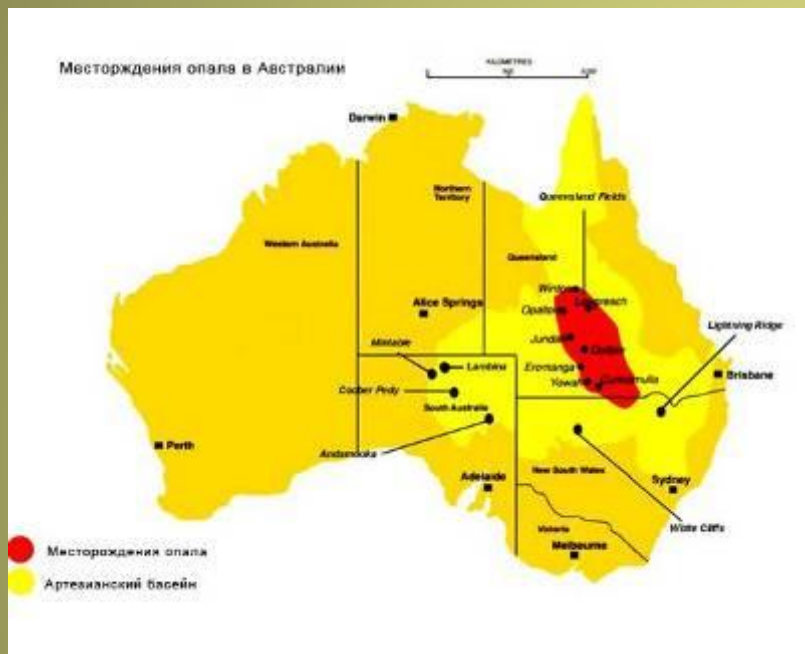
**1 место в мире по запасам  
бокситов!**



**Крупнейший в мире урановый рудник  
"Олимпик Дэм"  
расположен в 560 километрах  
к северу от Аделаиды.  
Весь уран идет на экспорт!**



# «Лицо» Австралии - опалы

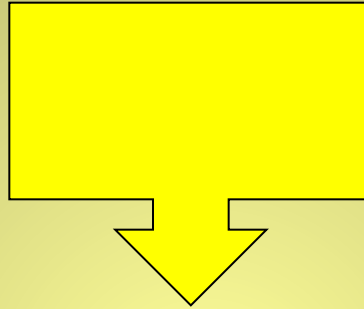


Рудник опалов




# Треть Австралии занимают

пустыни



Дефицит

водных и лесных ресурсов



Леса – 5% площади



# Австралия –

страна переселенческого капитализма.

Уровень ВВП - 17070 долларов США  
(19-е место в мире).

Индекс человеческого развития (ИЧР)  
3 место в мире

Качество жизни -  
6 место в мире.

# Отрасли специализации:

**1 место** в структуре экономики занимает горнодобывающая отрасль



# 2 место в структуре экспорта - сельское хозяйство

## ЖИВОТНОВОДСТВО 3% ВВП



**1 место в мире по поголовью  
и  
настригу шерсти.**

**22% поступлений от экспорта.**

**(порода –  
австралийский меринос)**



**Отмечают праздники –  
лучший стригаль,  
лучший дрессировщик собак**

**«Австралия «въехала» на мировой рынок на овце».**

**Разведение крупного рогатого скота** достигало значительных масштабов. Большое значение для расширения экспорта австралийской говядины имело **открытие японского рынка**

*(42% мяса направлялось на экспорт).*

В настоящее время **50% молочной продукции экспортируется** (преимущественно в страны Ближнего Востока и Азии) в виде сыра, сухого молока, масла и казеина.



*Особой популярностью пользуется  
мясо кенгуру.*

Прочие отрасли животноводства (**свиноводство, птицеводство и пчеловодство**) ориентированы в основном на внутренний рынок.

# растениеводство

**Общая площадь орошаемых земель** составляла 2,4 млн. га.

*Большая часть - в бассейне Муррея – Дарлинга.*



*На долю пшеницы приходится  
свыше 50% посевных площадей.*



*25% продукции  
виноделия  
экспортируется.*

*Австралия –  
один из ведущих мировых  
экспортеров овса.*



*Плантации  
ананасов.*



# Энергетика

По производству электроэнергии на душу населения Австралия занимает одно из первых мест в мире.



*В Австралии построят самую большую солнечную электростанцию в мире. Она сможет вырабатывать 1000 МВт электроэнергии, что сопоставимо с мощностью угольной электростанции.*



<http://korabli.ucoz.ru/>

# Транспортная сеть

## морской транспорт

Крупнейшие порты по грузообороту:

- Мельбурн
- Сидней
- Брисбен
- Фримантл (аванпорт Перта)



# автомобильный транспорт

Общая длина *автомобильных дорог*  
- **803 000 км.**

Распределены неравномерно.



В достаточной степени обеспечены дорогами восточные, юго-восточные и юго-западные районы страны.

**Лишь 40% всех дорог имеет твердое покрытие.**

В настоящее время построена:

- кольцевая дорога, опоясывающая материк
- субмеридиональная дорога Дарвин – Аделаида.



# Авиационный транспорт

В Австралии насчитывается **428 мест** для приема и отправления *самолетов*.



# Внешние связи Австралии

## Членство в организациях

АТЭС

ОЭСР

ВТО

Экономика Австралии  
всегда зависела от  
иностраннх  
капиталовложений.  
Особенно велико участие  
иностранного  
капитала  
в горнодобывающей  
промышленности.

*Главные партнеры по экспорту:* Япония Япония (22%), Китай Япония (22%), Китай (15%), Южная Корея (8 %),

Индия  
США (5.5%), Новая Зеландия  
(4%), Великобритания (4%).

Индия (6%), США  
Индия (6%), США (5.5%), Новая Зеландия

*Главные партнеры по импорту:* Китай (15%), США (12%), Япония — (9%),  
Сингапур  
(4%), Малайзия — (4%).  
Сингапур (7%), Германия (5%), Великобритания —

# ТУРИЗМ

**Внутренний туризм** - 70% доходов

**Международный туризм** - 13% поступлений от экспорта.



## Большой Барьерный риф

# Оперный театр



# Сидней



скала Улуру "Айрес Рок"



"Солнечный" "Золотой" берег

# Список используемой литературы

1. Толмачева Е. В. «География. 10 класс, поурочные планы», издательство «Учитель – АСТ»
2. Учебное пособие «География 10-11. Экзамен на 5», АСТ – пресс
3. О. И. Ануфриева «Экономическая и социальная география мира 10 класс, II часть; Волгоград
4. Электронный учебник «География 6-10 класс» (образовательная коллекция «1С»)
5. Электронный учебник «Экономическая и социальная география мира 10 класс» (образовательная коллекция «1С»)
6. Географический справочник «Страны мира» («новый диск»)