

Гидросфера

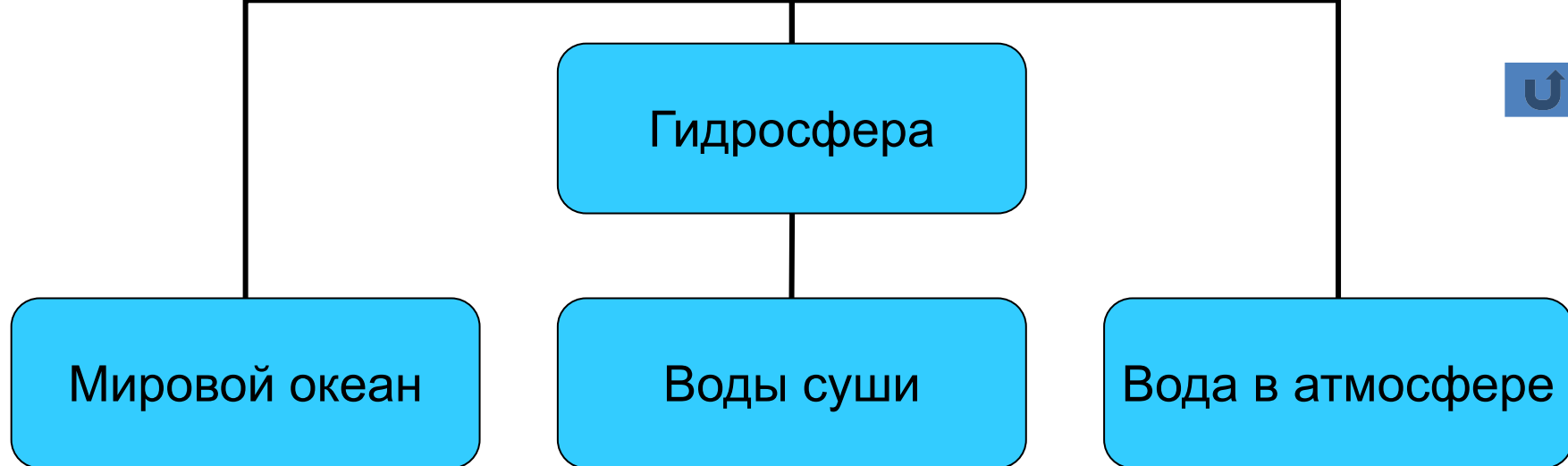
Состояния воды

```
graph TD; A[Состояния воды] --- B[Жидкое]; A --- C[Твёрдое]; A --- D[Газообразное];
```

Жидкое

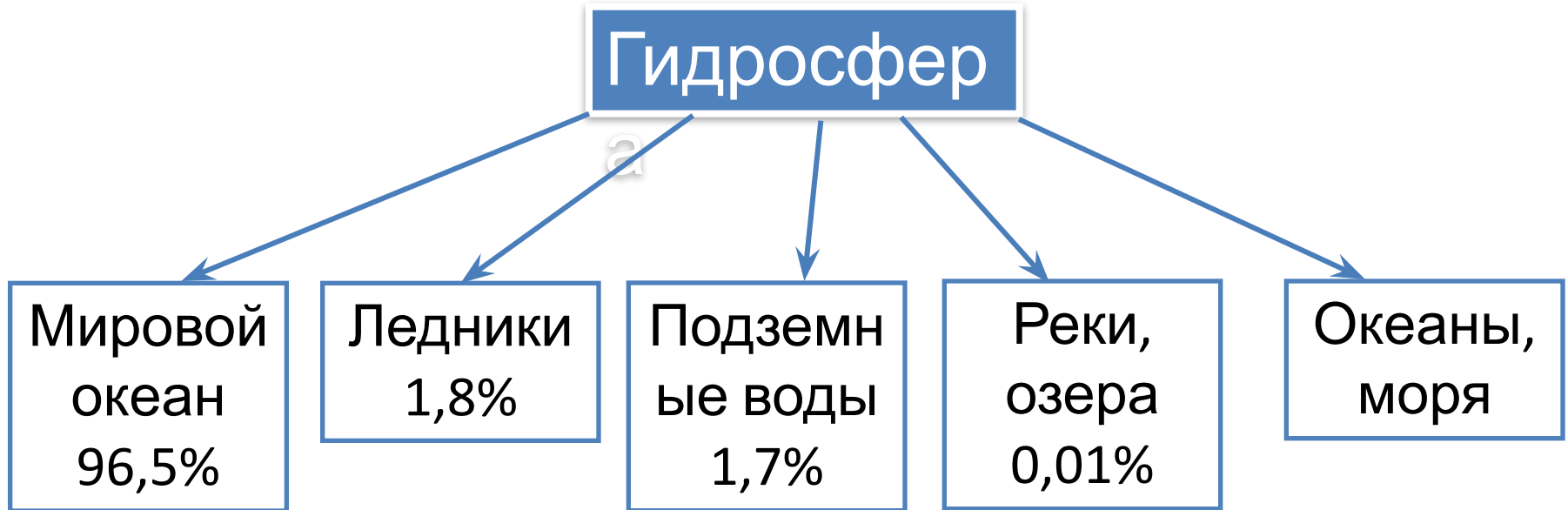
Твёрдое

Газообразное



Вспомните

Что такое гидросфера?



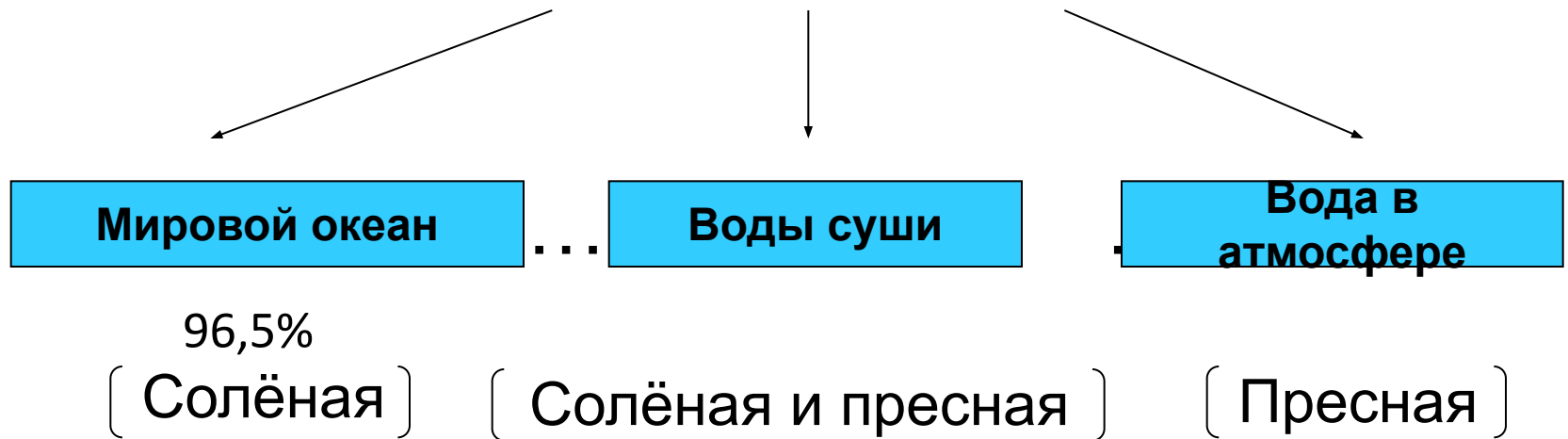
Соленой воды – 97%

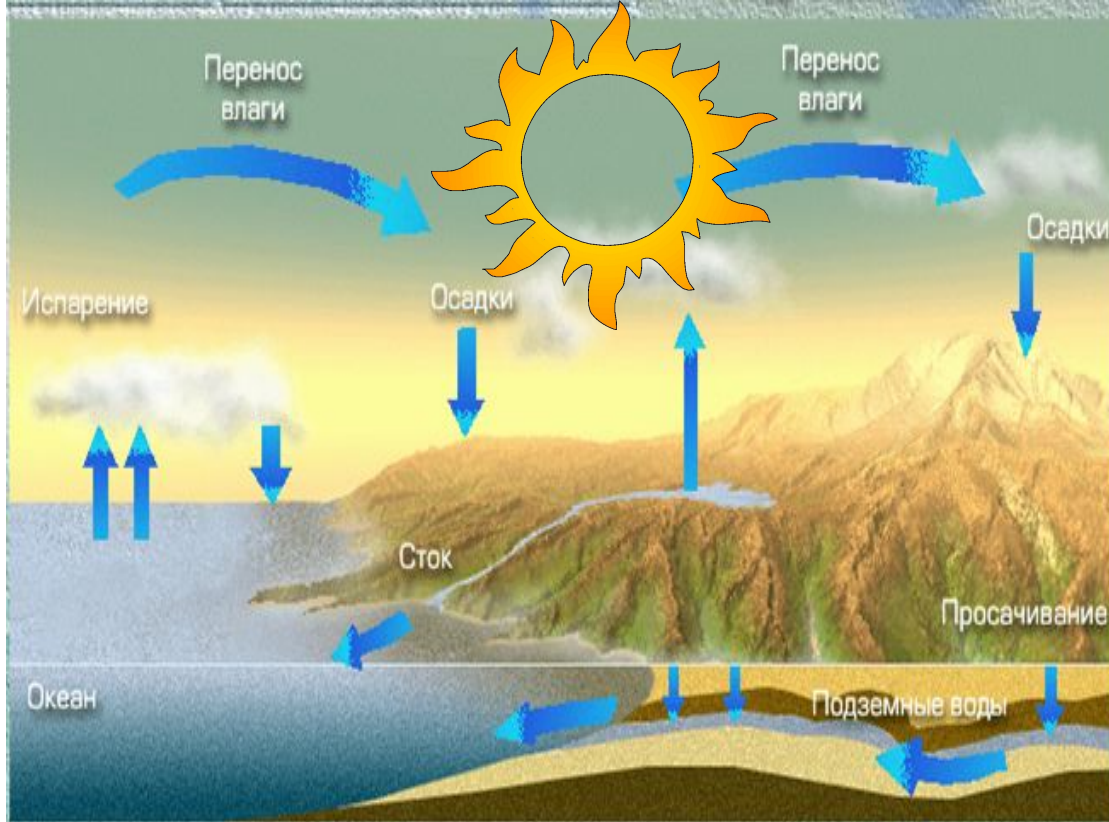
Пресной – 3%

Почему не высыхают реки и не исчезают моря?


Используя текст на стр.81-82 п.1 §23,
дополните схему:

Состав гидросферы





Особенности Мирового океана



- Мировой океан занимает $\frac{3}{4}$ площади Земли ($S=362$ млн.км)
- Мировой океан един
- Мировой океан состоит из 4 частей:
 - Тихий океан
 - Атлантический океан
 - Индийский океан
 - Северный Ледовитый океан

Рисунок взят из мультимедиа учебника (CD)

!Мировой океан - самое большое скопление воды на

земной поверхности. Основная часть гидросферы

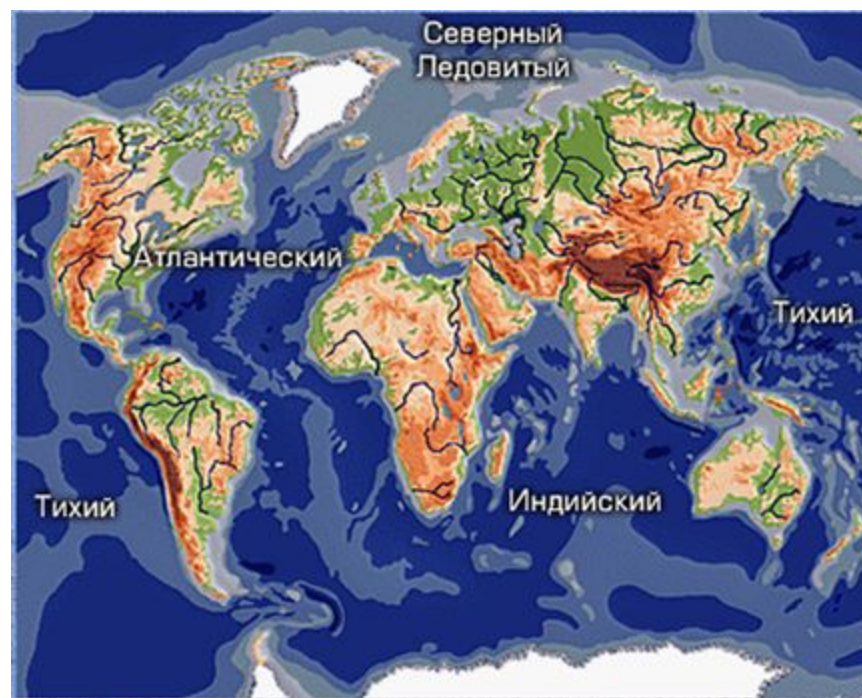


Рисунок взят из мультимедиа учебника (CD)
«Начальный курс географии» 6 класс, 2002



Используя карты атласа, составьте описание океана по плану

План	Тихий океан	...
1. Какое место занимает по площади	Первое место	
2. С какими океанами связан?	С Атлантическим, Индийским, Сев. Ледовитым	
3. Какие материки омывает?	Евразию, Австралию, Юж. Америку, Сев. Америку, Антарктиду	
4. Какова максимальная глубина?	11022 м	

План	Тихий океан	Атлантический океан
1. Какое место занимает по площади?	Первое место	Второе место
2. С какими другими океана связан?	С Атлантическим, Индийским, Сев. Ледовитым	С Тихим, Индийским, Северным Ледовитым
3. Какие материки омывает?	Евразию, Австралию, Южную Америку, Сев. Америку, Антарктиду	Евразию, Африку, Северную Америку, Южную Америку, Антарктиду
4. Какова максимальная глубина?	11022 м	8742 м

! Море- часть океана, отделенная от него островами или полуостровами, отличающаяся от океана свойствами воды и обитателями.

- Всего существует 54 моря.

- **В чем отличие этих групп морей?**

1. Черное море

2. Балтийское море

1. Берингово море

2. Аравийское море

местоположение

Группы морей

```
graph TD; A[Группы морей] --> B[Окраинные.]; A --> C[Внутренние];
```

Окраинные.

Береговая линия менее извилистая, оно открыто к океану своими водами.

Внутренние

Береговая линия моря очень извилистая, оно окружено сушей.

Работа с контурными картами

- Нанесите моря: Черное море, Берингово море, Балтийское море, Аравийское море.



!Залив – часть океана, моря,
вдающаяся в сушу.



!Пролив - узкое водное пространство, ограниченное с двух сторон берегами материков или островов.

