

# История открытия и исследования Приморского края

Составила Холкина Наталья  
Викторовна  
Учитель географии МОКУ  
«Галенковская средняя  
общеобразовательная школа  
Октябрьского района»

# Ива́н Ю́рьевич Москви́тин

(годы рождения и смерти неизвестны)



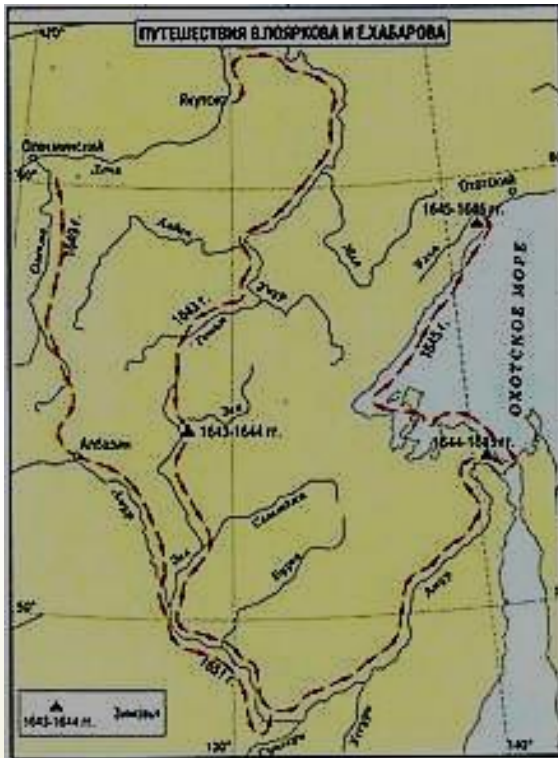
Русский землепроходец, атаман пеших казаков. В 1639 году с отрядом казаков первым из европейцев достиг Охотского моря, открыл его побережье и Сахалинский залив. В апреле 1640 года казаки совершили плавание вдоль материкового побережья на юг, предположительно до входа в Амурский лиман. По пути наблюдали Шантарские острова.

Географические данные, собранные Москвитиным, использовал К. Иванов при составлении первой карты Дальнего Востока (март 1642 года).

# Васи́лий Дани́лович Поярко́в (до 1610 - после 1667)



Памятная монета Банка  
России, 2001



Русский землепроходец. В 1643 – 1646 годах руководил отрядом, который впервые проник в бассейн реки Амур, открыл реки Зея, Амурско-Зейскую равнину, среднее и нижнее течение реки Амур до устья. Собрал ценные сведения о природе и населении Приамурья.





# Ерофей Павлович Хабаров

(около 1603 года- 1671 год)



Русский исследователь, путешественник и предприниматель. Прошёл на судах весь Амур, построил укреплённый острог, был жесток с коренным населением, чем сыскал дурную славу.

Именем Хабарова названы:

- основанный в 1858 году военный пост Хабаровка (с 1893 года — Хабаровск);
- посёлок и железнодорожная станция Ерофей Павлович на Транссибирской магистрали (1909).

# Онуфрий Степанов

(годы рождения и смерти неизвестны)



Сибирский казак XVII в. Участник похода Ерофея Хабарова в Даурию. Оставшись после отъезда Хабарова в 1652 г., "приказным человеком великой реки Амура - новой Даурской земли", Степанов много терпел лишений, несколько лет успешно боролся с богдойцами и маньчжурами, выстроил "городок" у устья реки Камары, которого не могли взять маньчжуры, осаждавшие его несколько недель в числе 3000 человек (против 500 защитников). Погиб в 1658 г., вероятно, в схватке с маньчжурами, после побега некоторых казаков.

Ср. Садовников "Наши

# Генна́дий Ива́нович Невельско́й

(23 ноября (5 декабря) 1813- 17 (29) апреля 1876)



Российский адмирал (1874 год),  
исследователь Дальнего Востока, основатель города Николаевск-на-Амуре. Доказал, что устье Амура доступно для входа морских судов и что Сахалин — остров.



# Леопольд Иванович фон Шренк

(нем. *Leopold von Schrenck*,

24 апреля [6 мая] 1826 - 8 [20] января 1894)



Российский зоолог, геолог и этнолог. По окончании курса в Дерптском университете в 1850 г. со степенью магистра философии, был отправлен (1853 – 1857) к восточным берегам Сибири для собирания естественнонаучных коллекций по ботанике, зоологии и этнографии, проведения океанографических работ. Именем Шренка назван хребет на Сахалине (в Долинском районе) и одна из самых красивых змей Дальнего Востока – полоз Шренка. Также в честь него названа бабочка - Переливница Шренка, а также Амурский осётр (лат. *Acipenser schrenckii*).

# Михаил Иванович Венюков

(1832 – 1901)



Русский путешественник и военный географ, генерал-майор. В 1857 – 1863 гг. Венюков объехал Амур, Уссури, Забайкалье, Иссык-Куль, Тянь-Шань, Алтай и Кавказ, в 1861 г. произведён в майоры. В 1868 – 1869 гг. он предпринял кругосветное путешествие, при чем с особенным вниманием отнесся к Китаю и Японии.

Именем Михаила Ивановича Венюкова названо село Венюково Вяземского района Хабаровского края, река Венюковка в Тернейском районе и перевал через Сихотэ-Алинь возле посёлка Кавалерово Приморского края (автомобильная трасса **A181**). На перевале установлен обелиск.



# Никола́й Миха́йлович Пржева́льский

(31 марта [12 апреля] 1839- [1 ноября] 1888)



*Н. М. Пржевальский*

Русский путешественник и натуралист.


Действительный член Русского географического общества с 1864 года. Предпринял несколько экспедиций в Центральную Азию. В 1878 году избран почётным членом Академии наук. Генерал-майор (с 1886 года). С 1867 года совершал экспедиции по Уссурийскому краю и Центральной Азии. Британское Королевское географическое общество назвало Николая Пржевальского «самым выдающимся путешественником» мира. Петербургская Академия наук наградила Пржевальского медалью с надписью: «Первому исследователю природы Центральной Азии».

Н. М. Пржевальский, по мнению А. И. Воейкова, был одним из крупнейших климатологов XIX века.

**В память об исследователе названы:** географические объекты: Хребет Пржевальского, открытый им; ледник на Алтае и др.; ряд видов животных и растений, в том числе лошадь Пржевальского, пеструшка Пржевальского, багульник Пржевальского; город Каракол, в Киргизии, 1889 по 1922 годы и 1939 по 1992 годы носил имя Пржевальск; улицы Пржевальского в Москве, Минске, Иркутске, Смоленске и др. городах; гимназия имени Н. М. Пржевальского, г. Смоленск; в Приморском крае в честь Н. М. Пржевальского названа горная система — горы Пржевальского, пещера недалеко от города Находка и скальный массив в бассейне реки Партизанская.

# Владимир Леонтьевич Комаров

(1 (13) октября 1869- 5 декабря 1945)




Русский ботаник и географ, педагог и общественный деятель. Член-корреспондент Академии наук (1914), действительный член (1920), вице-президент (1930 – 1936) и президент (1936 – 1945) Академии наук СССР, организатор многочисленных филиалов, ботанических садов и баз Академии наук.

Автор трудов по описанию флор, растительности, новых видов и природы Приморья, Камчатки, Саян, Прибайкалья, Якутии, Зеравшана, Монголии, Китая, Кореи и пр., а также по разработке теории ботаники и ботанической географии, учения о расах и рядах автор трудов по описанию флор, растительности, новых видов и природы Приморья, Камчатки, Саян, Прибайкалья, Якутии, Зеравшана, Монголии, Китая, Кореи и пр., а также по разработке теории ботаники и ботанической географии, учения о расах и рядах.

В Комаров

# Владимир Клавдиевич Арсеньев (10 сентября 1872 - 4 сентября 1930)



Арсеньев В. К. и Дерсу  
Узала.

Русский путешественник, географ, этнограф, писатель, исследователь Дальнего Востока.

Научный вклад:

- **География:** дал описание рельефа Приморья и впервые детально обследовал горную систему Сихотэ-Алиня.
- **Этнография:** рассказы о быте и нравах коренного населения Дальнего Востока.
- **Гидрография:** нашёл неизвестные истоки самых крупных рек Приморья и получил первые сведения об их глубинах, режимах течения.
- **Метеорология** Приморья: выделил две зоны с резко непохожим климатом и разделил их на подобласти с определёнными характеристиками.
- Также изучал зверей, птиц, рыб и растения Приморья. Доказал, что нанайцы, удэгейцы, орочи — потомки древнего и исконного населения Дальнего Востока и Сибири.



# Алексей Иванович Куренцов (1896 – 1975)



Выдающийся советский биолог, энтомолог и биогеограф, доктор биологических наук, профессор, заслуженный деятель науки РСФСР, лауреат Сталинской премии, основатель дальневосточной школы энтомологов.

Основные труды:

- «Чешуекрылые Сихотэ-Алиня и вопрос о происхождении его фауны» 1936.
- «Что такое маньчжурская фауна» 1952.
- «Вопросы зоогеографии южных частей Дальнего Востока» 1959.
- «Западная граница маньчжурской фауны на Амуре» 1960.
- «Зоогеография Приамурья» 1965.
- «Зоогеография Дальнего Востока СССР на примере распространения чешуекрылых – Rhopalocera» 1974.

Место  
работы:

Лаборатория энтомологии Биолого-почвенного  
института ДВФ АН СССР (Владивосток)

# Карл Ива́нович Макси́мович

(11 [23] ноября 1827- 4 [16] февраля 1891)



Русский ботаник, академик Санкт-Петербургской академии наук.

Положил начало изучению флоры

Дальнего Востока и Японии русскими ботаниками.

Основные работы —

по систематике цветковых растений.

Ознакомил учёный мир со своеобразной растительностью

обширного Приамурского и Уссурийско  
го края.

# Интернет ресурсы:

- <http://ru.wikipedia.org/>
- <http://www.rulex.ru>
- <http://www.kmslib.ru/kraevedenie/poyarkov>
- [http://ostrog.ucoz.ru/pervoprohodcy/0\\_39.htm](http://ostrog.ucoz.ru/pervoprohodcy/0_39.htm)