

A satellite-style image of Earth showing the five major climate zones: Arctic, temperate, tropical, temperate, and Arctic from top to bottom. The image is centered on the equator, with the equatorial region being the most vibrant and colorful, transitioning through yellow and orange to a pale, almost white, Arctic region at the top and bottom.

Тепловые пояса Земли











LARSEN 


















природа Австралии



ЮЖНЫЙ ПОЛЮС





Назови тепловой пояс Земли



Жаркий пояс

Северный
холодный пояс

Южный холодный
пояс

Умеренный
северный пояс

Умеренный
южный пояс

умеренный



северный



ПОЯС



ХОЛОДНЫЙ



СЕВЕРНЫЙ



ПОЯС



ЖАРКИЙ



ПОЯС



ХОЛОДНЫЙ

ЮЖНЫЙ



ПОЯС



УМЕРЕННЫЙ



ЮЖНЫЙ



ПОЯС