



# Пространство Центральной России

Абалакова Любовь  
Андреевна, учитель  
географии



Но я люблю – за что, не знаю сам –  
Ее степей холодное молчанье,  
Ее лесов безбрежных колыханье,  
Разливы рек ее, подобные морям...  
Люблю дымок спаленной жнивы,  
В степи кочующий обоз  
И на холме средь желтой нивы  
Чету белеющих берез.

М.Ю. Лермонтов,  
русский поэт

# Состав Центральной России:



1. Центральный экономический район
  2. Центрально-Черноземный
  3. Волго-Вятский
- Проследите за их границами по карте на стр. 234 Приложения.*




# Что мы знаем о Центральной России:



Москва –  
столица  
России,  
историческое  
ядро Русского  
государства.



# Что мы знаем о Центральной России:



Древние русские  
города –  
Смоленск, Муром,  
Ростов,  
Ярославль,  
Владимир,  
Суздаль.

# Что мы знаем о Центральной России:



- Русские – преобладающая часть населения России. Доля русских 95%.

# Что мы знаем о Центральной России:



# Что мы знаем о Центральной России:



Плодородные почвы  
Черноземья



# Что мы знаем о Центральной России:



Электрометаллургический комбинат в Старом Осколе (Белгородская область)

# Что мы знаем о Центральной России:



# Изучаем ЭГП

## Центрального района

1. Прочитать текст «Читаем карту» стр. 51-54.
2. Изучить рис. 7,8 учебника.
3. Найдите на физической карте России географические объекты, названные в тексте.
4. Заполните таблицу, вопрос 8. стр. 55.



# Изучаем ЭГП Центрального района



<b>Состав Центральной России</b>	<b>Принадлежность к федеральному округу</b>	<b>Субъекты РФ, входящие в состав Центральной России</b>	<b>Административн ый центр</b>
Рис. 1 стр. 8	Стр. 228-229 Приложения	Рис. 1 стр. 8	Стр. 228-229

# Домашнее задание



- Прочитать п. 11.
- Дать характеристику ЭГП Центральной России по плану стр. 55.





**Спасибо за работу!!!**