



# Викторина «Знай и люби свой район»






В каком году был образован  
Мостовской район?



Район образован  
**2** июня **1924** года  
под названием **Мостовской**

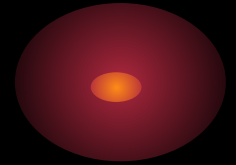


В каком году Мостовской  
район вошел в состав  
Краснодарского края?

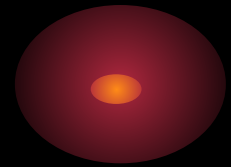


С **13** сентября **1937** года  
Мостовской район в составе  
Краснодарского края

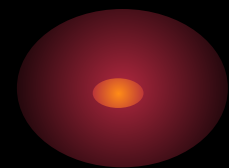
# Опишите флаг Мостовского района




Опишите герб Мостовского  
района



Кто изображен на фото?







Ласунов Сергей Викторович,


является главой

Муниципального образования с


**14** октября **2012** года

Название горы, изображенной на фотографии?







# Малый Тхач




Назовите наивысшую точку не только Мостовского района, но и Краснодарского края?


гора Цахвоа (**3345** м)






Какова площадь Мостовского  
района?






**3 750** км<sup>2</sup> (1-е место)

Численность населения  
Мостовского района?







↙ **70 759 (23-е место)**