


Картузов.О.



Герб Вьетнама

Краткие сведения

- Площадь: 331 700 км²
- Население: 85 789 573 чел. (2009)
- Столица: Ханой
- Национальная валюта: донг (VND)
- ВВП на душу населения: \$ВВП на душу населения: \$240,757 млрд (2008)
- Место в мире по объёму ВВП – 44-й



. В 1802 г, династия Нгуен объединила всю империю, назвав ее Вьетнамом. В 1858 г., под предлогом защиты христиан и миссионеров, Франция послала во Вьетнам свои войска, и в 1884 г. Вьетнам фактически стал французским протекторатом. В 1940-1945 гг. страна была оккупирована японскими войсками. После освобождения в 1946 г. Вьетнам был провозглашен республикой Индокитая. В декабре 1946 г. началась индокитайская война, в результате которой Франция в 1954 г. потеряла Вьетнам, а также другие колонии - Лаос и Камбоджу. Согласно Женевским соглашениям Вьетнам был разделен на два государства. На юге страны была провозглашена Республика Вьетнам, а в северной части страны в 1959 г. была образована Социалистическая Республика Вьетнам, во главе которой стал видный политический деятель Хо Ши Мин.

В 60-х гг. начался вооруженный конфликт между двумя вьетнамскими государствами, постепенно переросший в крупномасштабную войну, в которую вмешались Соединенные Штаты Америки, поддержавшие правительство Южного Вьетнама. Война закончилась подписанием в 1973 г. Парижского соглашения о прекращении огня, однако конфликт продолжался до падения сайгонского режима в 1975 г. Официально объединение Северного и Южного Вьетнама в единое государство произошло в июле 1976 г.

В 90-х гг. в стране началась либерализация экономики, которая позволила добиться значительного экономического роста и повышения жизненного уровня населения.

История отношений России и Вьетнама

Первые существенные контакты СССР и Вьетнама начались почти 100 лет назад, когда летом 1923 г. Хо Ши Мин прибыл из Франции в Москву.

Дипломатические отношения СССР с Вьетнамом были установлены в 1950 году. В 60-70-е годы на первое место во взаимоотношениях встала помощь вооружениями во время Освободительной войны. В 70-80-е годы происходила помощь в восстановлении разрушенной войной экономики. Однако, в конце 80-х связи между двумя странами почти сошли на нет. До конца 90-х практически не было товарооборота.

Вьетнамцев в России проживает около 100 тысяч. Во Вьетнаме же работает около 4 тыс. российских граждан.

Некоторые области России и провинции Вьетнама, а также города установили двусторонние связи. Это: Москва-Ханой, Ульяновская область-провинция Нге Ан, Ярославль-Дананг, Владивосток-Хайфон, Свердловская область-Бария Вунгтау. Университеты Липецкой области установили прямые связи с университетом г.Далат.

Брестская область Белоруссии и провинция Куанг Нинь ведут работу по установлению побратимских связей. Минск и г.Хошимин, Минск и Ханой являются побратимами с ноября 2008 г.

Государство в Юго-Восточной Азии, занимающее восточную часть Индокитайского полуострова. На севере граничит с Китаем Государство в Юго-Восточной Азии, занимающее восточную часть Индокитайского полуострова. На севере граничит с Китаем, на западе - с Лаосом Государство в Юго-Восточной Азии, занимающее восточную часть Индокитайского полуострова. На севере граничит с Китаем, на западе - с Лаосом и Камбоджей, с востока и юга омывается Южно-Китайским морем. Помимо материковой части, Вьетнаму принадлежат острова Кондао, Фукуи (Тху), Кхоай, Ре, Тям и прочие (территориальный спор с Китаем и Тайванем по поводу Парасельских островов и Спратли окончательно не

Национальные парки и заповедники во Вьетнаме

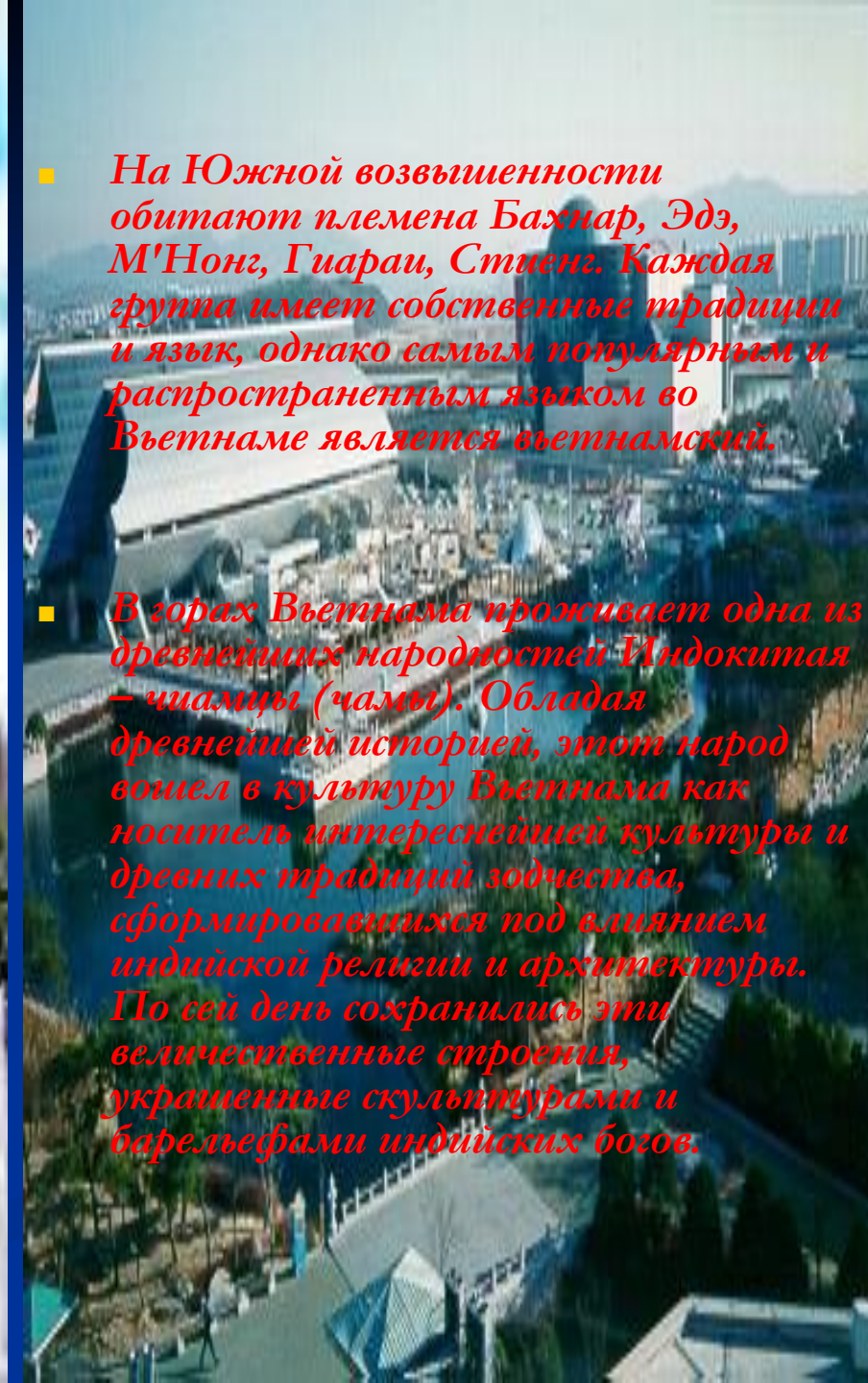
В стране достаточно обширная сеть национальных парков и резерватов - национальные парки Батьма-Хайван, Кукфыонг или Вави, многочисленные заказники на плато Тайнгуен и у подножия горных массивов Чыонг Шон, граничащих с Лаосом и Камбоджей, Национальный парк острова Катба и весь залив Халонг, заповедник Чык Фонг (222 кв. км.) с Центром спасения приматов (здесь обитает 13 эндемичных видов гиббонов), национальный парк Бач Ма (45 км. юго-восточнее Хюэ), Йок Дон и другие, защищают испытывающие мощное антропогенное воздействие экосистемы страны.

Также в северных районах (Вьет Бак) расположены такие интересные места, как гроты Донг Нхат, Донг Нхи и Там Тан недалеко от Лангсона, гроты Бак Бо и водопады Бан Жиок около Каобанга, гора Тей Кон Лин (высшая точка района - 2341 м.), грот Фонг Нха, курортный городок Сапа, нагорье Юньнань и гора Фаншипан, а также живописные перевалы Нганг и Хай Ван. В 230 км. к северу от Ханоя лежат самые большие озера страны - Пелам, Пелу и Пеленг (озера Ба Бе), окруженные живописными пейзажами, множеством рек, водопадов и озер. В 1978 г. район был объявлен национальным природным заповедником.



- На данный момент население Вьетнама составляет около 82 млн жителей.. По данным за 2003 год среди населения страны более 64% составляют вьетнамцы в возрасте от 15 до 64 лет. Женщины составляют 51% населения. Средняя продолжительность жизни в стране 70,05 (мужчины – 67,58, женщины – 72,7) Темпы роста населения в 2003 оценивались в 1,29%.

- Территорию Вьетнама заселяет более 54 различных этнических групп. Самой многочисленной из них является народность «кинхи». Как правило, кинхи миниатюрны, темноволосы и кареглазы. Именно они являются коренными жителями страны и составляют в общей сложности восемьдесят процентов от общего числа жителей Вьетнама. Среди других этнических групп, живущих на Северном нагорье Вьетнама, следует назвать народности Х'Монг, Мьонг, Зао и Тхай.



- На Южной возвышенности обитают племена Бахнар, Эдэ, М'Нонг, Гуараи, Стиенг. Каждая группа имеет собственные традиции и язык, однако самым популярным и распространенным языком во Вьетнаме является вьетнамский.

- В горах Вьетнама проживает одна из древнейших народностей Индокитая – чамцы (чамы). Обладая древнейшей историей, этот народ вошел в культуру Вьетнама как носитель интереснейшей культуры и древних традиций зодчества, сформировавшихся под влиянием индийской религии и архитектуры. По сей день сохранились эти величественные строения, украшенные скульптурами и барельефами индийских богов.

Сельское хозяйство



Сельское хозяйство остается главной отраслью экономики Вьетнама, обеспечивающей продовольственную безопасность страны. В деревне проживает 78% населения (1997). Уже в 1980-е годы отчетливо проявился показатель аграрной перенаселенности: площадь сельскохозяйственных угодий из расчета на каждого жителя составляла 0,1 га: исторически сложилось неэкономичное размещение населения, при котором 80% его проживает на 20% территории страны. Во Вьетнаме имеется еще свыше 13 млн. га целинных и залежных земель, а также угодий, расположенных на склонах холмов и у подножий гор, которые в принципе могут быть пущены в хозяйственный оборот.

Объем ежегодных накоплений в крестьянских хозяйствах очень низок (в 1993 он в среднем не превышал 700 тыс. донгов на одно хозяйство, т.е. примерно 70 долл.). В конце 1998 Политбюро ЦК Коммунистической партии Вьетнама (КПВ) в своем отчете отметило, что за последние 10 лет производство продовольствия в стране увеличивалось в среднем на 5,7% в год и валовой сбор зерна повысился в расчете на душу населения с 281 кг до 398 кг. Доля семейно-крестьянских хозяйств, страдающих от недоедания, сократилась с 30 до 17%, что в абсолютном выражении составляет 2,4 млн. хозяйств, из них 300 тыс. отнесены к группе с хроническим голоданием и 400 тыс. к группе с периодическим голоданием. В аграрном секторе создаются 25% ВВП и 36,3% всей экспортной продукции. В сельском, лесном и рыбном хозяйстве занято 68,8% рабочей силы страны, и примерно на таком же уровне эти отрасли представлены в «деревенской» экономике. В 1995 было произведено 27,5 млн. т продовольствия в пересчете на рис, в 1996 – 29 млн. т, в 1997 – 31,5 млн. т.

Основные обрабатываемые земельные площади заняты под рис (на равнинах – поливной рис, на горных склонах и холмах – суходольный).

Сельскохозяйственные культуры делятся на текстильные и волокнистые (хлопчатник, джут, рами, сьит, шелковица), сахаристые (сахарный тростник), масличные (арахис, кунжут, кокос), стимулирующие (табак, имбирь, черный перец, чай, кофе, бетель), выделяющие сок и смолу (гевея, лаковое дерево, сосна). Самые большие площади отведены под плантации каучуконосного дерева гевеи (ок. 200 тыс. га).

Из плодовых культур выращивают множество сортов бананов, апельсины, лимоны, манго, грейпфруты, папайю (дынное дерево), ананасы, кокосовые орехи, хлебное дерево, личжи и многие другие экзотические плоды. Из овощей, которые возделывают преимущественно зимой, помимо завезенных из умеренного пояса картофеля, томатов, огурцов, лука, культивируют многочисленные сорта тыкв, капусты, пряных трав и т.д.

Животноводство остается второстепенной отраслью сельского хозяйства, но его роль постепенно возрастает. Крупный рогатый скот (буйволы и коровы) в основном используют как тягловую силу; молочное хозяйство появилось лишь недавно. На мясо выращивают свиней и птицу (кур и уток).



дракон и рамбутан



Папайя



Даксифолант





Саподиҗла

Транспорт

Во Вьетнаме быстро развивается гражданская авиация, обслуживающая 15 внутренних линий протяженностью свыше 62 тыс. км. Компания "Vietnam Airlines" - национальная авиакомпания Вьетнама, обслуживает и международные линии (рейсы в Москву, Париж, Бангкок и другие столицы). Из Москвы летают прямые рейсы в Хошимин и Ханой на Боингах 777. Также хорошо развито и железнодорожное сообщение. Основная железнодорожная магистраль Ханой-Хошимин (1730 км) протянулась через всю страну с севера на юг. Городские виды транспорта во Вьетнаме: такси, мотоциклы, велосипеды, "сэ ом" (мотоциклы-такси), "сикло" (велорикши) и др..

культура



A photograph of four women in traditional Vietnamese attire, including white long-sleeved dresses and conical hats, riding bicycles on a dirt path. The background is filled with lush green tropical foliage, including palm trees. The text is overlaid in a large, blue, outlined font.

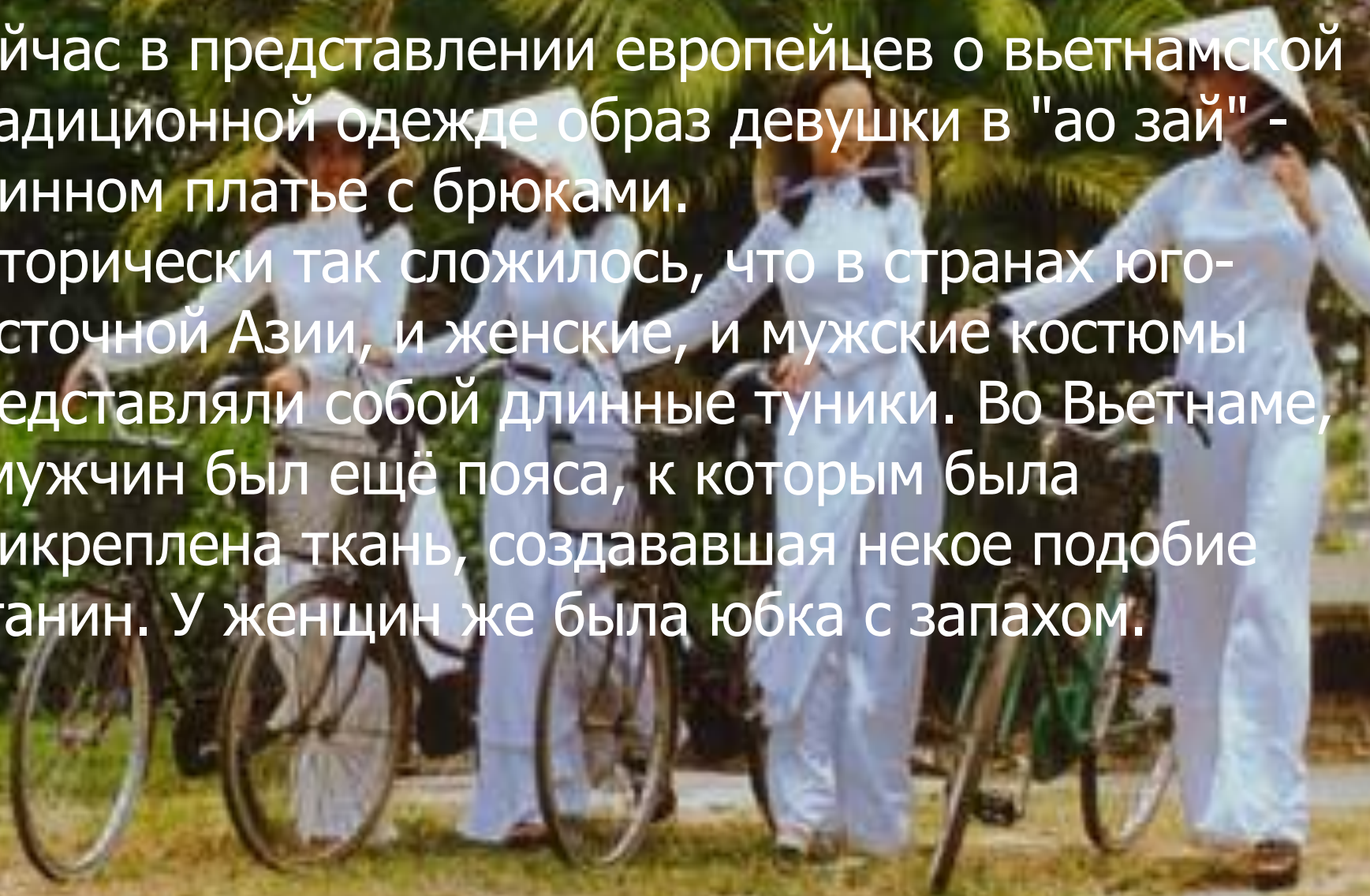
В женском костюме
отражаются отличительные
особенности культуры
каждой народности



Ao dai

Сейчас в представлении европейцев о вьетнамской традиционной одежде образ девушки в "ао зай" - длинном платье с брюками.

Исторически так сложилось, что в странах юго-восточной Азии, и женские, и мужские костюмы представляли собой длинные туники. Во Вьетнаме, у мужчин был ещё пояса, к которым была прикреплена ткань, создававшая некое подобие штанин. У женщин же была юбка с запахом.



परमपूज्य






У народов были распространены различные религиозные системы и верования: анимизм, тотемизм и другие ранние формы религиозных верований; культы покровителей и культ предков во всех его проявлениях; буддизм хинаяны и махаяны; даосизм; конфуцианство; равно как и вьетнамизированная форма синтеза трех последних; индуизм; ислам; христианство.

В XX веке при сохранении у вьетов и других народов традиционных верований и комплекса "трех религий" с преобладанием буддизма, а также развитии различных течений христианства (после 1954 г. во Вьетнаме происходило достаточно активное распространение протестантства) был отмечен отход от религиозной жизни значительной части населения. Характерной особенностью данного периода стало формирование и распространение в южном Вьетнаме "новых" вьетнамских религий - каодаизма, хоахао

ЦЕРКОВЬ





© Oleg Limarev 2010

Вьетнамцы - народ-победитель, достойный уважения. Они очень гостеприимны и доброжелательны по отношению к иностранцам. Живут небогато, но достойно - нищих и попрошайек практически нет. Специальные молебны проводятся во вьетнамских и китайских пагодах во все дни, когда полнолуние или молодая луна. В эти дни большинство буддистов едят только вегетарианскую пищу. Некоторые из основных религиозных празднований во Вьетнаме отмечаются за лунным календарем. Тэт - новый год самый важный праздник года, который длится целую неделю, проходит празднование нового лунного года. Народ во Вьетнаме очень дружелюбен, и туристам ничего не угрожает, кроме карманных воришек, которые промышляют в Сайгоне и других крупных туристических центрах. Поэтому надо внимательно следить за сумками и не класть деньги и документы в задние карманы брюк. Ценности и документы лучше оставить в сейфе отеля.

дерево стоит в каждом доме на новый год

дерево стоит в каждом доме на новый год





существует около 500 различных традиционных блюд

Особой популярностью в стране пользуются национальные блюда, приготовленные из рыбы, мяса, риса и морепродуктов. В огромном изобилии фрукты - бананы, манго, дыни, питахайя - драконова дьяня, арбузы и множество других, ещё неизвестных нам, фруктов. В обязательном порядке подаются к столу рис и овощи, являющиеся основной едой вьетнамцев и символом государства.

Кухня


ПУТЕШЕСТВОВАТЬ В ВЬЕТНАМЕ





ХАЛОНГ

my **VIE** ENAM




Изумительная бухта Халонг со своими более чем 3000 островами, выступающими из чистой изумрудной воды Тонкинского залива, является одним из природных чудес Вьетнама. Те, кто побывал здесь, сравнивают волшебный ландшафт известняковых островков бухты с Гуйлинем в Китае и Краби в Южном Таиланде. Эти крошечные острова обрамлены бесчисленным множеством пляжей и гротов, созданных ветром и волнами.

Халонг переводится как «там, где дракон спустился в море». Существует легенда, что острова Халонга были созданы великим драконом, который жил в горах. Когда он вышел на берег, то своим хвостом выдолбил долины и лощины, а когда он погрузился в море, то места, выкопанные его хвостом, наполнились водой и остались лишь несколько видимых клочков земли.

Дракон может быть легендой, однако моряки в районе бухты Халонг часто сообщали о замеченных таинственных морских существах огромных размеров, известных как «тараске» (tarasque). Более параноидальные элементы среди военных подозревают, что это — субмарины-шпионы империалистов, тогда как эксцентричные иностранцы считают, что они открыли вьетнамскую версию Лохнесского чудовища. Между тем, чудовище или что бы это ни было, продолжает скрываться в бухте Халонг, ускользая от морской полиции, вьетнамских туристических и иммиграционных властей. Предприимчивые вьетнамцы-владельцы судов поставили поиск чудовища на широкую ногу, предлагая обремененным наличностью туристам шанс арендовать джонку и поискать «тараске».

Помимо дракона наибольшая угроза бухте исходит от охотящихся за сувенирами туристов. Редкие кораллы и раковины быстро исчезают с морского дна, а сталактиты и сталагмиты обламываются в пещерах. Все это идет на изготовление брелков, пресс-папье и пепельниц, которые продаются в местных сувенирных лавках.



внутри пещера

Сумерки













Thành Nội, Huế

традиционные картины



ДОНГ ХО

