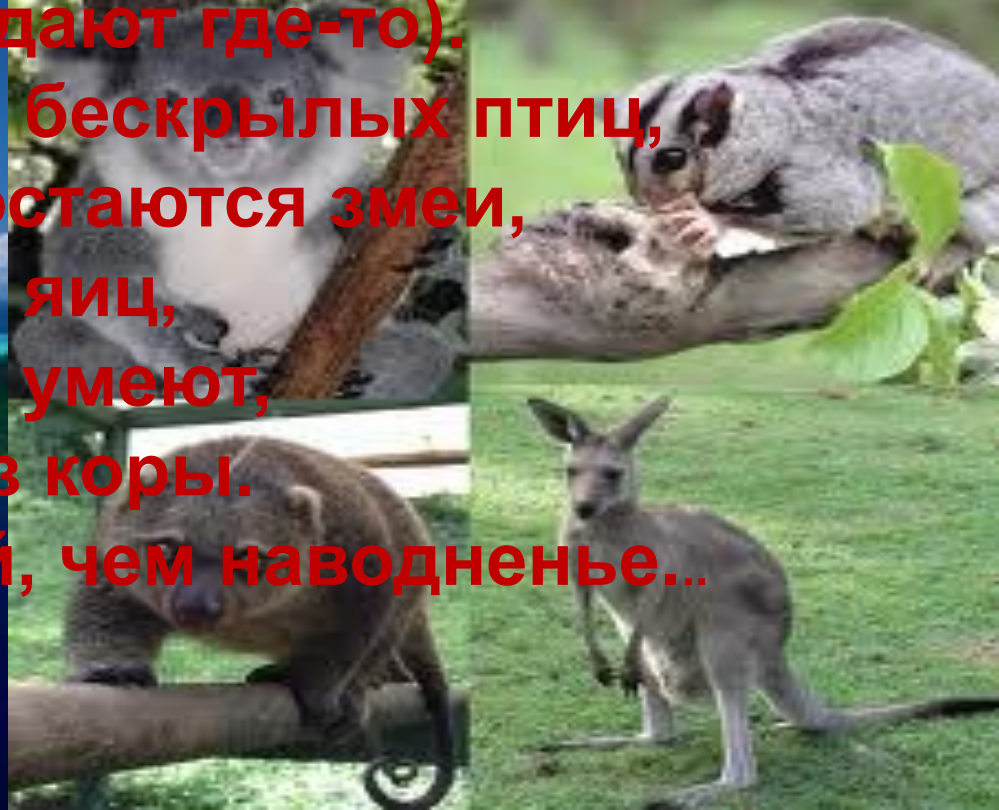
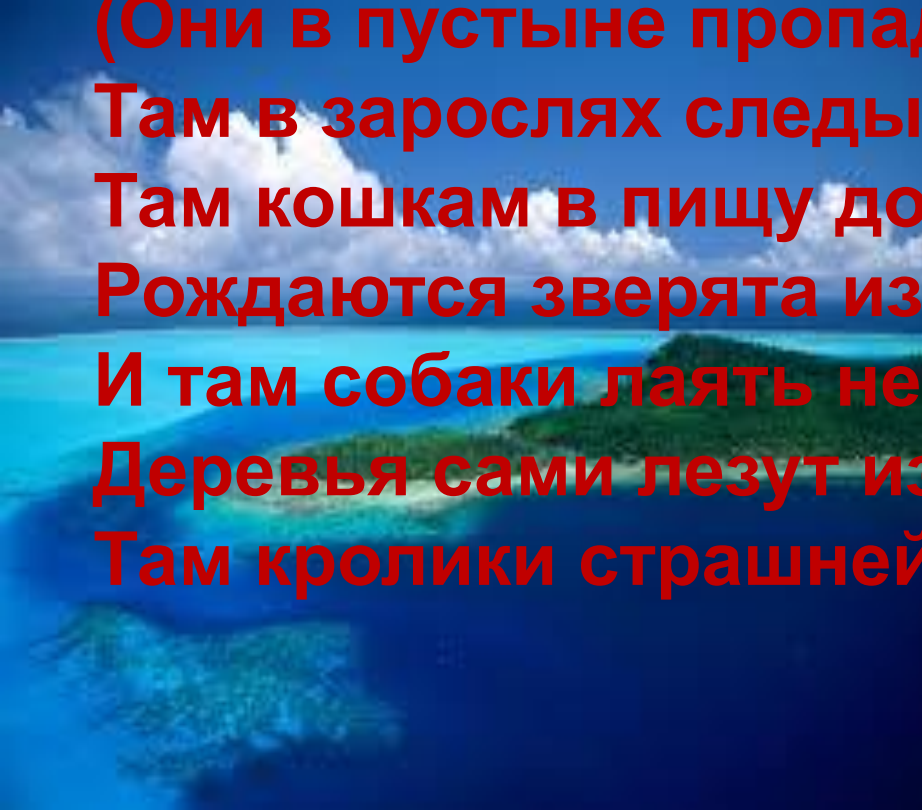
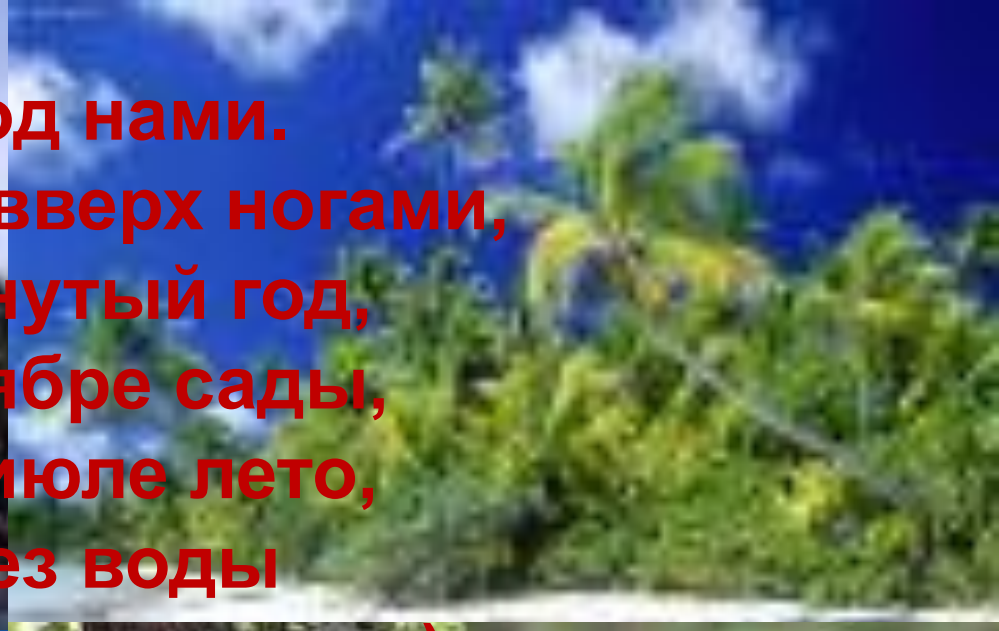
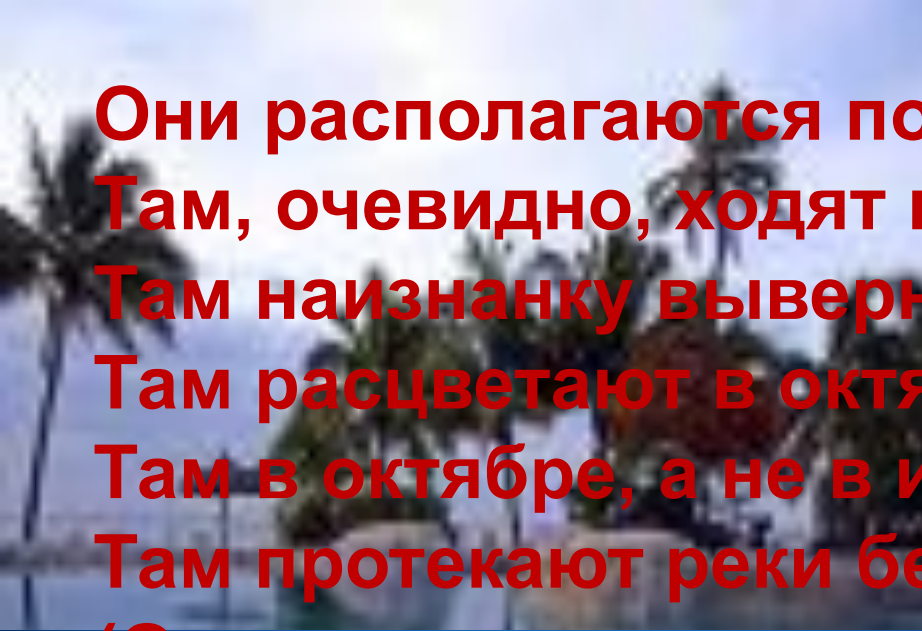


**Они располагаются под нами.  
Там, очевидно, ходят вверх ногами,  
Там наизнанку вывернутый год,  
Там расцветают в октябре сады,  
Там в октябре, а не в июле лето,  
Там протекают реки без воды  
(Они в пустыне пропадают где-то).  
Там в зарослях следы бескрылых птиц,  
Там кошкам в пищу достаются змеи,  
Рождаются зверята из яиц,  
И там собаки лаять не умеют,  
Деревья сами лезут из коры.  
Там кролики страшней, чем наводнение...**





**Забайкалья!**

**Мы очень любим свою страну и хотим,**

**чтобы вы узнали об Австралии и островах Океании много нового и интересного.**

**Приглашаем вас совершить воображаемое путешествие в историю освоения материка .**

**Желаем вам успехов.**

**С уважением ваши друзья”.**

**Тема урока:**

**Открытие Австралии и  
островов Тихого океана**





**Название Австралия произошло от латинского *australis* - южный – самый маленький материк на Земле. За небольшие размеры ее иногда называют материком-островом. Образ - “Фасоль в океане”!**

В 1778 году на берегу

красивого морского залива

какой стране принадлежит  
высадилось 30 английских  
открытие Австралии  
солдат-матросов, и

Англии или Голландии?

каторжников. Они обосновали 1-й  
«Новая Голландия»  
на 5-м континенте посёлок и

назвали его в честь

английского министра Сидней.



1. Кто открыл?

2. Когда открыл?

3. Какой стране  
принадлежит открытие?

4. Что открыл?

| 1. Кто открыл?         | Когда открыл? | Какой стране принадлежит открытие? | Что открыл?   |
|------------------------|---------------|------------------------------------|---|
| Торрес                 | 1605          | Испания                            | Торресов пролив, между островом Новая Гвинея и Австралией   |
| Виллем Янцзон          | 1606          | Голландия                          | Северное побережье Австралии<br>Первым среди известных европейских исследователей достиг берегов <u>Новой Зеландии</u> , Тонга и Фиджи. |
| Абель Янсзон<br>Тасман | 1642          | Голландия                          | Открыл большой остров, лежащий к югу от Австралии, который позже был назван <u>Тасмания</u> .   |
| Джеймс Кук             | 1768          | Англия                             | Нанёс на карту восточное побережье Австралии, открыл <u>Большой Барьерный риф</u> , Гавайские острова ( <u>атоллы</u> )                 |






# Вывод:

Голландцы открыли Австралию географически, а Джеймс Кук открыл эту землю для европейской колонизации.



Я узнал... Я  
понял... Я хотел  
бы найти  
сведения...






# Абель Тасман









# Джеймс Кук




Coral Atoll



# НОВАЯ ЗЕЛАНДИЯ



# СЕВЕРНОЕ ПОБЕРЕЖЬЕ АВСТРАЛИИ



**СПАСИБО ЗА  
УРОК**