

-

заложена каменная крепость по приказу шведского барона **Торгильса Кнутссона**.

Крепость названа *Vi – borg* – «Святой город».


Расположена на острове, размеры которого 170x122 метра.



**Памятник основателю
Выборга.**



***Внутренний двор Выборгского
замка*** ▶





**Башня – донжон
названа в честь
норвежского короля,
утвердившего
христианство в
Скандинавии.**

**Святой Олаф был
небесным
покровителем
епископа шведского
Петроса Олафа.**



***Знак Швеции и шведских королей
(город построен по приказу королей
Швеции).***

***Выборг стоит на границе Швеции и
Руси и границу охраняет.***

Первая буква из названия города.

***Божья помощь воинам Выборгской
крепости.***



План центра Выборга

Средневековый жилой дом XIV века (сложен из необработанного камня, толстые стены, мощный подвал)





Дом Выборгского купца XVI века.

Рыночная площадь




«Круглая башня» (XVI век)





↑
***Здание ратуши, где располагалось
городское самоуправление.***

← ***Ратушная башня (возведена в XV
веке как часть городского
укрепления).***



***Памятник Петру I в
Выборге***


***Осада Выборга (1710 год –
русская армия взяла Выборг).***

Выборг стал городом Великого княжества Финляндии (оно входило в состав Российской империи).


Советское правительство предоставило Финляндии независимость. Город стал финским.

Выборг вошел в состав Ленинградской области.

Выборг – важный торговый порт и промышленный центр Ленинградской области.



Выборгский вокзал



Вид Выборга с башни Олафа