

Водоемы нашего края

Презентацию подготовила учитель биологии
Сызранского филиала ГБС(К)ОУ школы-
интерната № 2 г.о. Жигулёвск Шавина Е.А.

Реки

- Река – это водный поток, значительных размеров с естественным течением по руслу, от истока до устья.
- По скорости течения реки бывают равнинные и горные.

Равнинная река



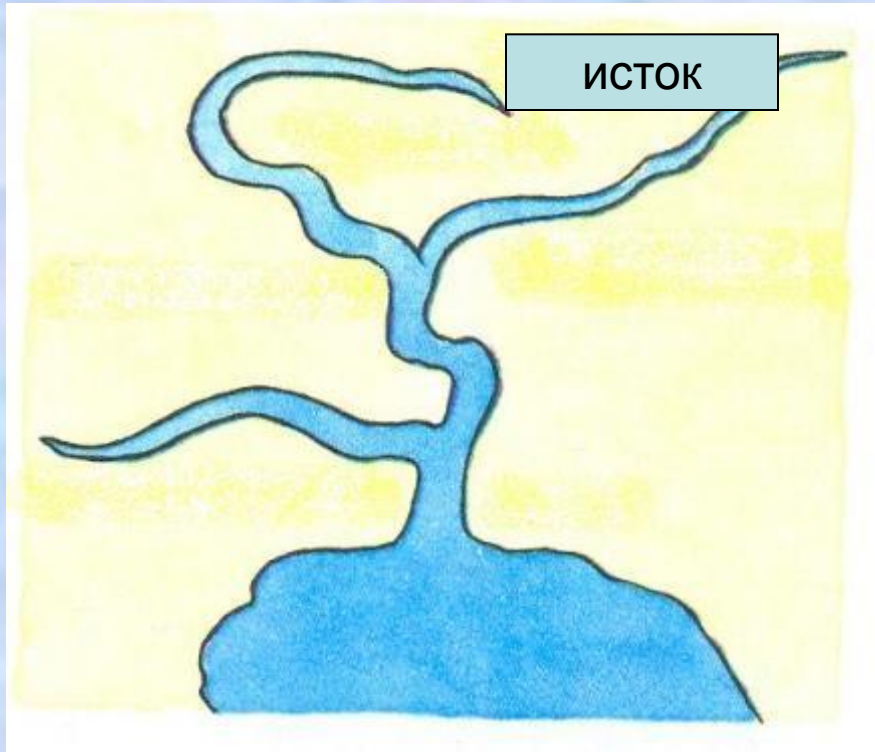
**По своему течению
спокойная, протекает по
равнинной местности.**

**Быстрая, бурная по своему
течению, берет свое начало в
горной местности.**



Горная река

Ответь на вопросы, выбери правильный ответ.



Что такое исток?

Место, где река
впадает в
море, озеро

Какой – то
участок реки

Место, где река
начинается

Молодец, правильно



Нет, придется подумать!



Ответь на вопросы, выбери правильный ответ.

- Что может быть истоком реки?
 - Родник
 - Море
 - Озеро
 - Ледник в горах
 - Пруд
 - Водохранилище

Молодец, правильно

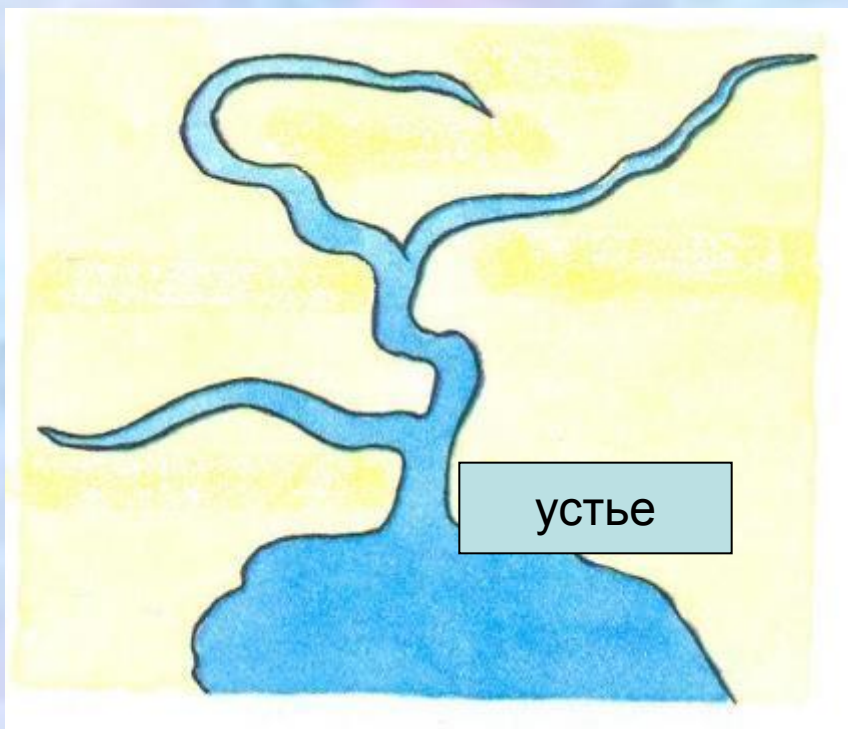


Нет, придется подумать!



Ответь на вопросы, выбери правильный ответ.

Что такое устье?



Место, где
река
впадает в
море, озеро

Какой – то
участок реки

Место, где река
начинается

Молодец, правильно



Нет, придется подумать!



Озера

- Озером называется замкнутый водоем, образовавшийся на поверхности суши.
- Самое большое озеро на земле - Каспийское.
- Самое глубокое озеро нашей планеты – Байкал.

Самое большое озеро – Каспийское море

- **Площадь 386 тыс. км²**
- **Наибольшая глубина 1025 м.**
- **Озеро с соленой водой.**
- **В него впадает река Волга.**



Самое глубокое озеро-Байкал



**Самое глубокое
место – 1620 м**

Какую форму имеют озера?

Округлую

Выпуклую

Продолговатую

Молодец, правильно



Нет, придется подумать!



Ответь на вопросы, выбери правильный ответ.

Какие водоемы
относятся к
естественным?

- Озера
- Пруды
- Моря
- Реки
- Каналы
- Болота

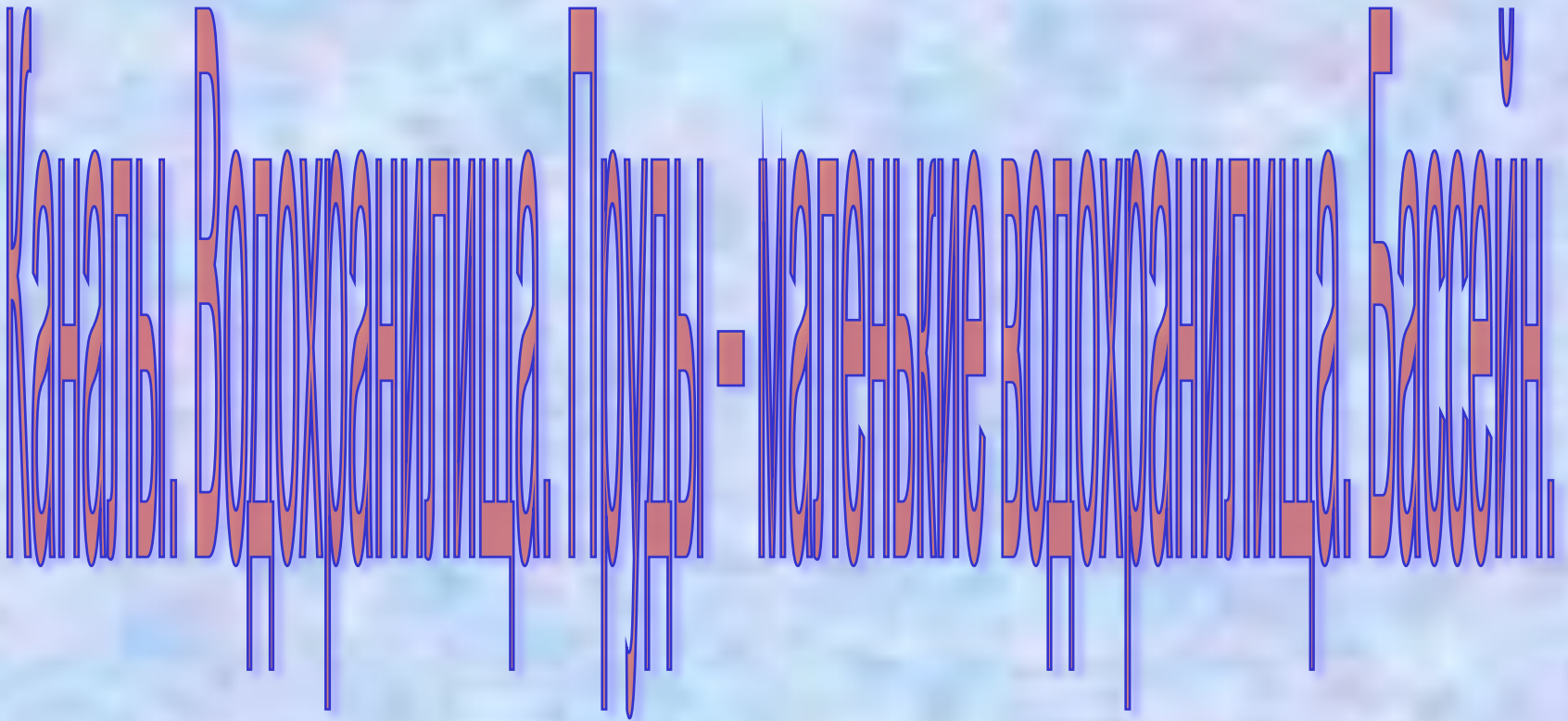
Молодец, правильно



Нет, придется подумать!



Искусственные водоемы



Каналы

- Искусственные русла, наполненные водой
- Соединяет два водоема для судоходства



Бассейн

Искусственный водоем, построенный для плавания, купания, в декоративных целях



Пруд

Водоем в выкопанном углублении



Волга



Длина Волги 3690 км.
Отрезок в 340 км.
приходится на
Самарскую область.

Саратовское водохранилище



Сызран – правый приток Волги



- Длина – 148 км.



Крымза – левобережный приток Сызрана




Кубра – правый приток Волги









O.D.