

**Учебный тренажёр и проверочный тест
по теме:**

**Рельеф
Приморского края**

**Жидовкина Галина Петровна, учитель географии и экономики.
МБОУ СОШ № 3 г. Дальнереченск Приморского края**



Дорогой друг!

Перед тобой один из тестов по географии Приморского края. Приморье - тот милый уголок Земли, где ты родился, сделал первые шаги. С познания родных мест начинается любовь к Родине.

Подготовиться к данному тесту тебе поможет данный образовательный ресурс. Его первый уровень представляет собой тренажёр, с помощью которого ты можешь вспомнить главные черты рельефа нашего края.

Второй уровень – проверочный тест по данной теме, за который ты получишь отметку. Это пособие поможет тебе закрепить знания по географии Приморского края.

Желаю удачи!

[Перейти к тренажёру](#)

[Перейти к тесту](#)

Инструкция по работе с учебным тренажёром

1. Каждое задание имеет 4 варианта ответа. Ты должен выбрать один правильный.
2. Если ты выбрал правильный ответ, появится «плюс».
3. Если ты выбрал неверный ответ, появится «минус».
4. Переход к следующему заданию осуществляется по кнопке внизу.

Желаем удачи!



1. Хребет, расположенный на западе Приморья. Максимальная высота 964 м.



Хребет Боголадза



Синий хребет



Пограничный хребет



Холодный хребет



2. Горы, расположенные на юге Приморья. По их гребню проходит государственная граница.



Черные горы



Горы Сихотэ-Алинь



Гора Облачная



Гора Пидан



3. Хребет, протянувшийся параллельно береговой линии залива Петра Великого. Носит имя всемирно-известного путешественника.



Ливадийский хребет



Горы Пржевальского



Гора Аник



Черные горы



4. Горная страна, занимающая большую часть Приморского края:



Пограничные горы



Черные горы



Партизанский хребет



Сихотэ-Алинь



5. Самая высокая вершина Сихотэ-Алиня в пределах Приморского края:



г. Высокая



г. Облачная



г. Аник



г. Березовая



6. На полуострове Муравьева-Амурского расположены горы:



Хребет Пржевальского



Богатая грива



Партизанский хребет



Черные горы



7. Гора Луна является наивысшей точкой:



Холодного хребта



Черных гор



Хребта Пржевальского



Хребта Боголадза



8. Гора Пидан - одно из немногих на земле мест силы, где можно получить энергию, увидеть свое будущее и исполнить заветное желание. Из современных легенд о Пидане имеют наиболее широкое хождение три: о "летающем человеке", о "белой женщине" и о пиджаке Ремпеля. Пидан является вершиной в:



Горах Пржевальского



Пограничном хребте



Ливадийском хребте



Партизанском хребте



9. Самой интересной, красивой и крупнейшей пещерой Приморского края и вообще на Дальнем Востоке благодаря своему обилию и разнообразию залов, коридоров, галерей является:



Мокрушинская пещера (Ольгинский район)



**Пещера имени Географического общества
(Партизанский район)**







Приморский Великан (Партизанский район)



Пещера «Мечта спелеолога» (Партизанский район)



10. Самая глубокая пещера Приморского края. Её глубина 122 метра. На зиму пещера служит убежищем летучих мышей. Первоначальное название пещеры Зимородок. Переименована в честь первооткрывателя, трагически погибшего при спасении утопающего. Это:

- Пещера «Чёртовы ворота» (Дальнегорский район) 
- Пещера Пржевальского (Партизанский район) 
- Пещера «Приморский Великан»
(Партизанский район) 
- Пещера «Соляник» (Партизанский район) 



Как ты оцениваешь свою работу на тренажёре?

Знания отличные! Перехожу к тесту!

**Было много ошибок, необходимо поработать с
правилом.**



Инструкция по работе с тестом

1. Проверочный тест состоит из 10 заданий. Каждое задание имеет 4 варианта ответа, один из которых - правильный.
2. Прежде чем нажимать переключатель хорошо подумай, потому что, ответив, ты перейдёшь к следующему вопросу и не сможешь внести изменения в свой ответ.
3. Чтобы узнать свой результат, нажми на кнопку «Результат». Ты увидишь общее число верных ответов, отметку за тест и таблицу результатов по каждому вопросу.
4. Ты можешь просмотреть свои ошибки, нажав на соответствующую кнопку. Переход от слайда к слайду в режиме просмотра ошибок важно производить по кнопкам в нижнем правом углу слайда.
5. Если хочешь повторить тест, то обнули результат (кнопка «Сброс результатов») и нажми на кнопку «Повторить тест».



1. Хребет, расположенный на западе Приморья. Максимальная высота 964 м.



Пограничный хребет



Хребет Боголадза



Холодный хребет



Синий хребет



2. Горы, расположенные на юге Приморья. По их гребню проходит государственная граница.



Горы Пржевальского



Горы Сихотэ-Алинь



Ливадийский хребет



Черные горы



3. Хребет, протянувшийся параллельно береговой линии залива Петра Великого. Носит имя всемирно-известного путешественника.



Пограничный хребет



Горы Боголадза



Хребет Пржевальского



Партизанский хребет



4. Горная страна, занимающая большую часть Приморского края:



Ливадийский хребет



Горы Сихотэ-Алинь



Пограничный хребет



Черные горы



5. Самая высокая вершина Сихотэ-Алиня в пределах Приморского края:



г. **Облачная**



г. **Высокая**



г. **АНИК**



г. **Березовая**



6. На полуострове Муравьева-Амурского расположены горы:



Партизанский хребет



Богатая грива



Сихотэ-Алинь



Черные горы



7. Гора Луна является наивысшей точкой:



Хребта Пржевальского



Хребта Боголадза



Черных гор



Холодного хребта



8. Гора Пидан - одно из немногих на земле мест силы, где можно получить энергию, увидеть свое будущее и исполнить заветное желание. Из современных легенд о Пидане имеют наиболее широкое хождение три: о "летающем человеке", о "белой женщине" и о пиджаке Ремпеля. Пидан является вершиной в:



Партизанском хребте



Ливадийском хребте



Пограничном хребте



Горах Пржевальского



9. Самой интересной, красивой и крупнейшей пещерой Приморского края и вообще на Дальнем Востоке благодаря своему обилию и разнообразию залов, коридоров, галерей является:



Мокрушинская пещера



Пещера имени Географического общества



Пещера «Мечта спелеолога»



Пещера «Приморский Великан»



10. Самая глубокая пещера Приморского края. Её глубина 122 метра. На зиму пещера служит убежищем летучих мышей. Первоначальное название пещеры Зимородок. Переименована в честь первооткрывателя, трагически погибшего при спасении утопающего. Это:



Пещера «Приморский Великан»



Пещера «Чёртовы ворота»



Пещера Пржевальского



Пещера Соляник



Подведём итоги

Верных ответов

Отметка

1	2	3	4	5	6	7	8	9	10
<u>В</u>	<u>В</u>	<u>В</u>	<u>В</u>	<u>В</u>	<u>В</u>	<u>В</u>	<u>В</u>	<u>В</u>	<u>В</u>

[Просмотр ошибок](#)

Желаю удачи!

Перейти к тренажёру

Перейти к тесту

Использованные ресурсы:

- <http://www.pohodik.com/news/31-08-07.php>
- <http://primkray.ru/tourne/primoriy>