

# Государственные границы России

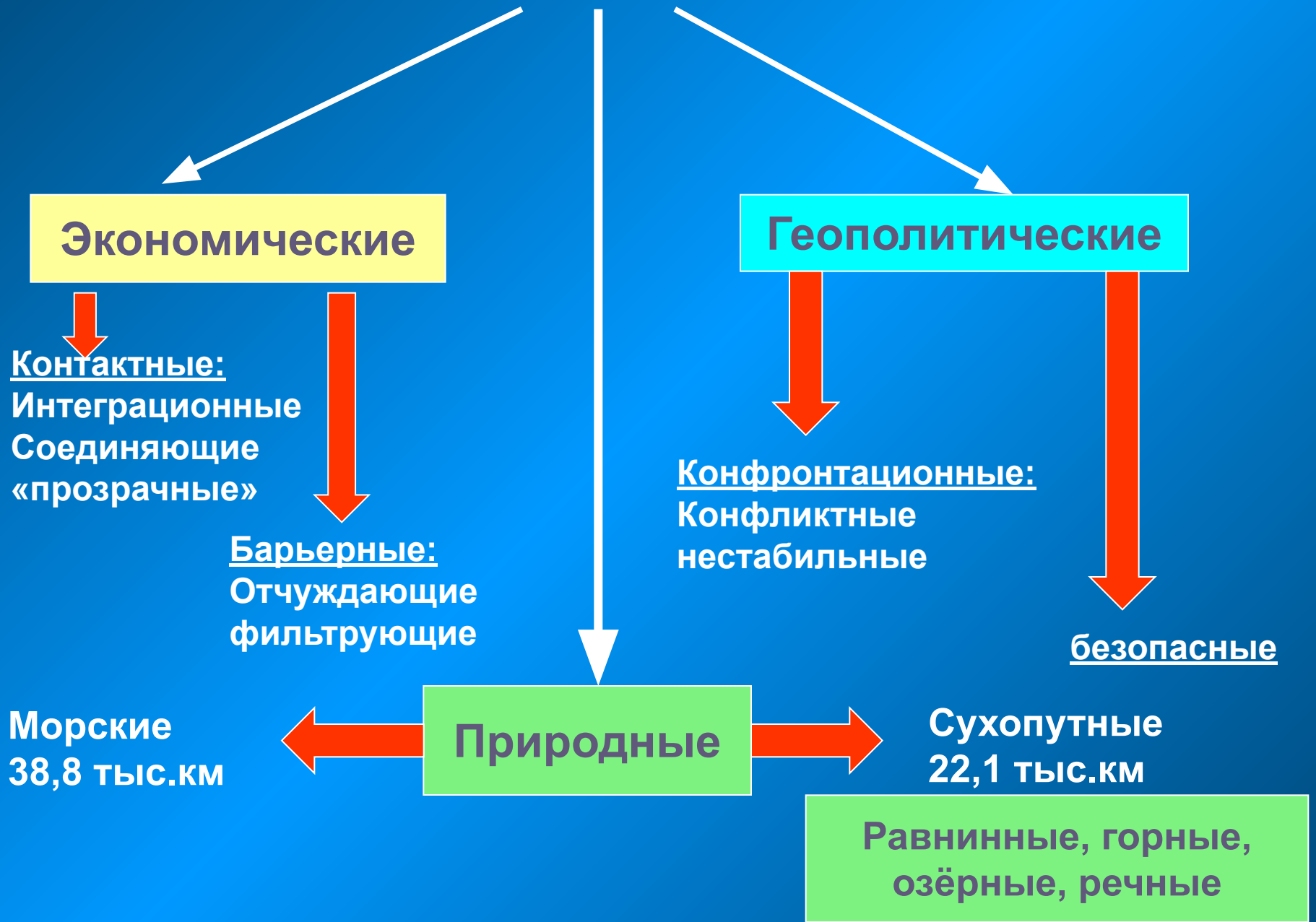
## Типы и виды российских границ





Древний пограничный столб

# Типы границ России



# Сухопутные границы России

Россия граничит на суше  
с 14 государствами

- Северо-западная граница
- Западная граница
- Южная граница

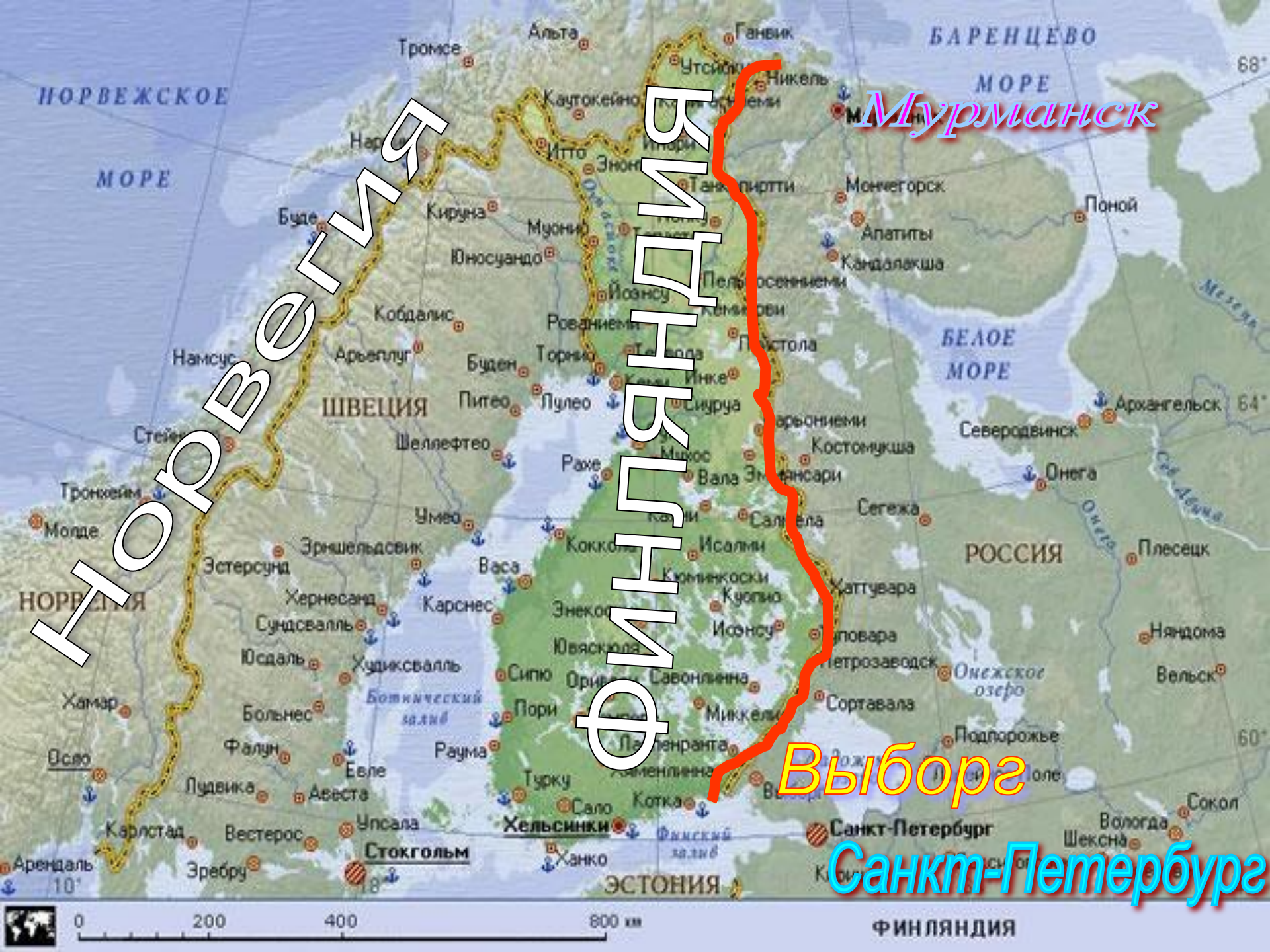


# Северо-западная граница

граница  
с Норвегией и Финляндией



От Баренцева  
до Балтийского моря



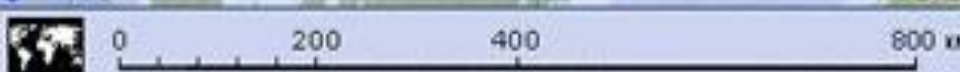
Норвегия

Финляндия

Мурманск

Выборг

Санкт-Петербург



Финляндия



**Железная дорога Санкт-Петербург - Хельсинки**

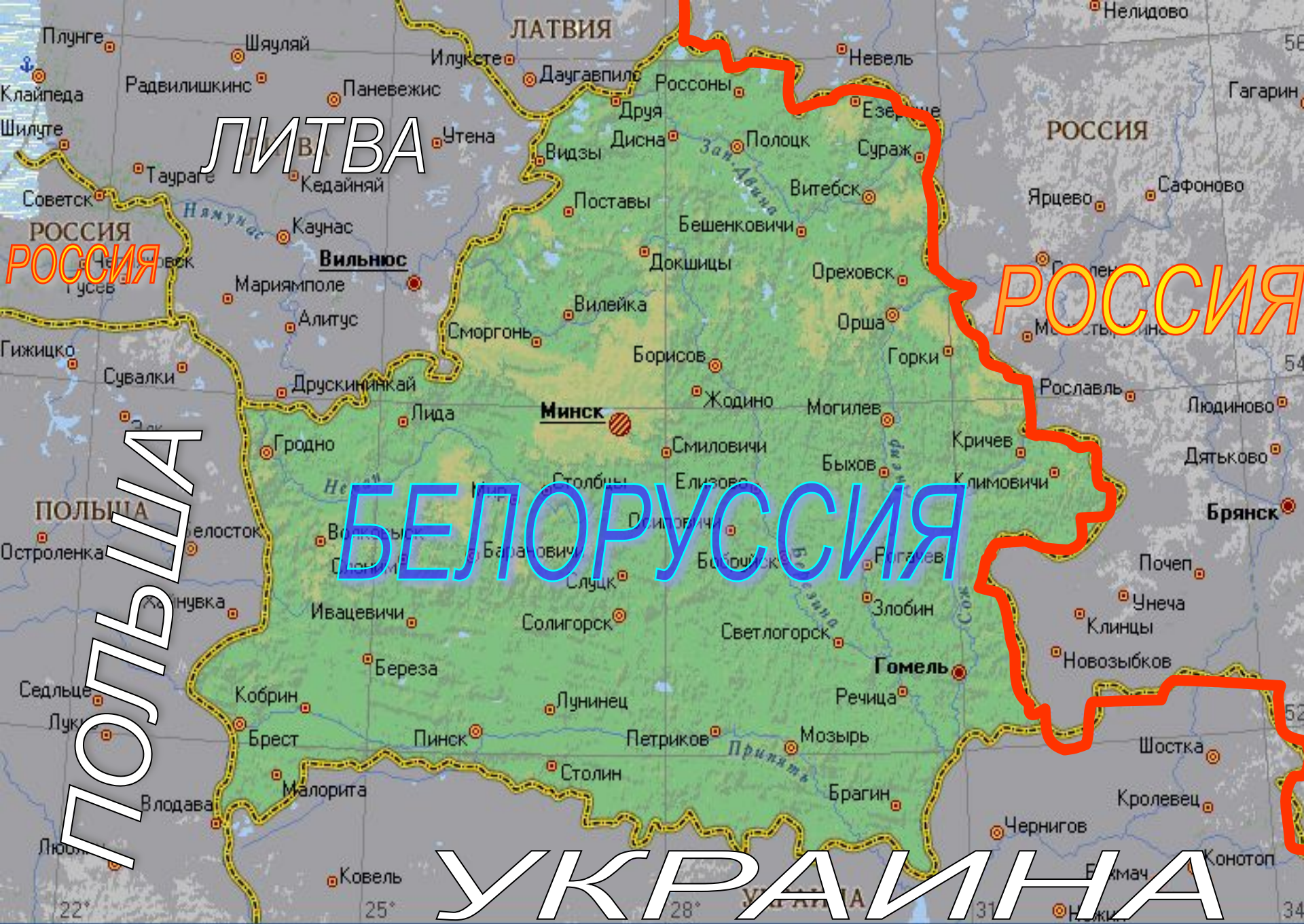


# Западная граница

1-й участок: границы со странами Балтии  
2-й участок – интеграционная граница с Белоруссией  
3-й участок – граница с Украиной







ЛИТВА


РОССИЯ

РОССИЯ

БЕЛОРУССИЯ

ПОЛЬША

УКРАИНА

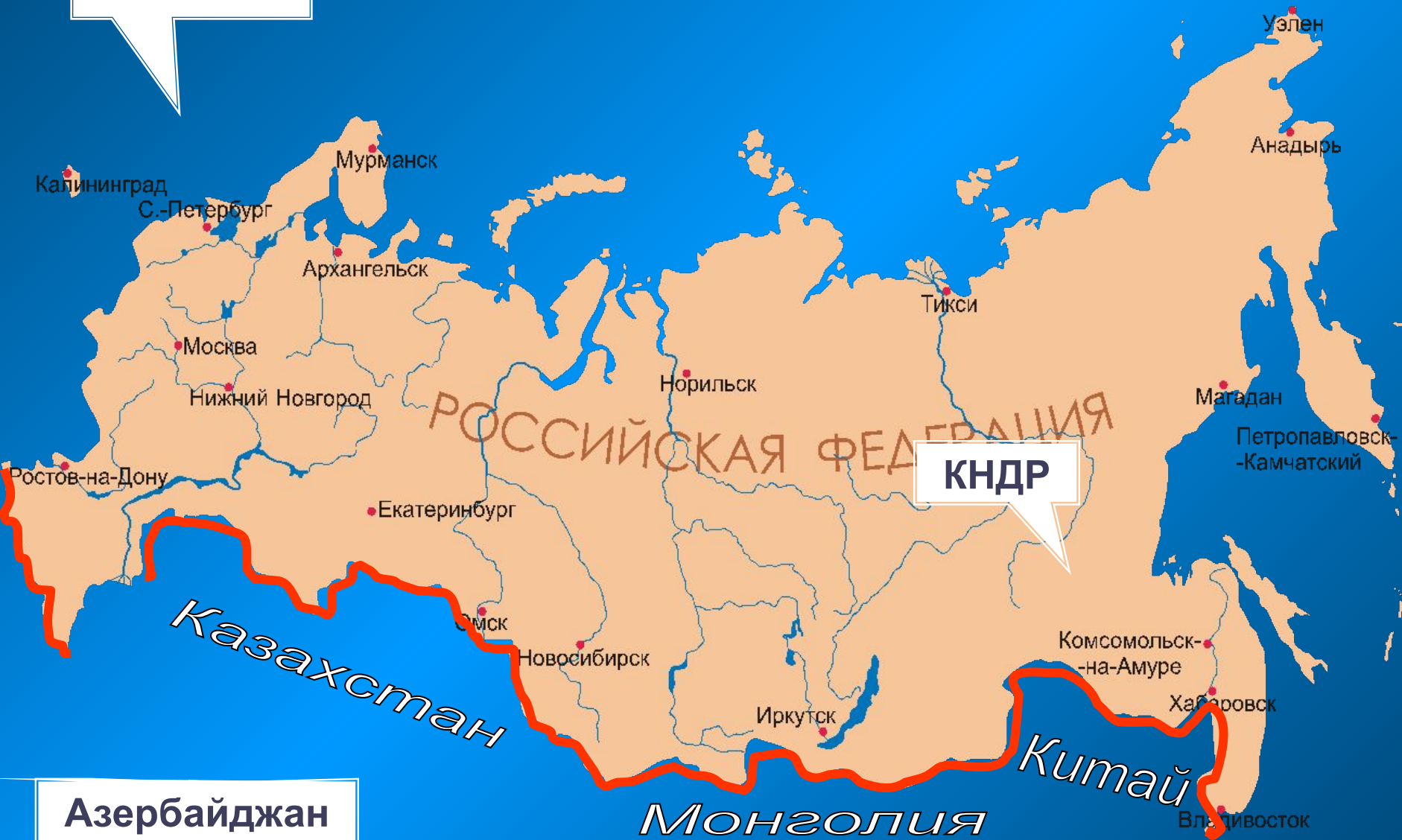


АДМИНИСТРАТИВНОЕ ДЕЛЕНИЕ

БЕЛОРУССИЯ

# Южная граница

Грузия



КНДР

Азербайджан

Казахстан

Монголия

Китай

# Морские границы России

- 38,8 тыс км<sup>2</sup>
- США
- Япония

# Космическое пространство

Воздушное пространство над государственной территорией

Воздушное пространство над открытым морем

200 миль

24 мили

12 миль

Внутренние воды

Территориальные воды

Прилежащая зона

Экономическая зона

Открытое море



# Проанализируйте табл. 3 и 4 с.38

- Домашнее задание:
- § 8 вопросы и задания с. 39