

**Урок географии
6 класс**

тема:

Основные формы рельефа

Презентацию подготовила учитель географии
МОУ Ново-Соболевской средней общеобразовательной школы
Эльмера Гизатулловна Гимадисламова


ВНИМАНИЕ !!!



**РАДИОСВЯЗЬ С
ИНОПЛАНЕТЯНАМИ...**

**ПЛАНЕТА
РОВШАР**

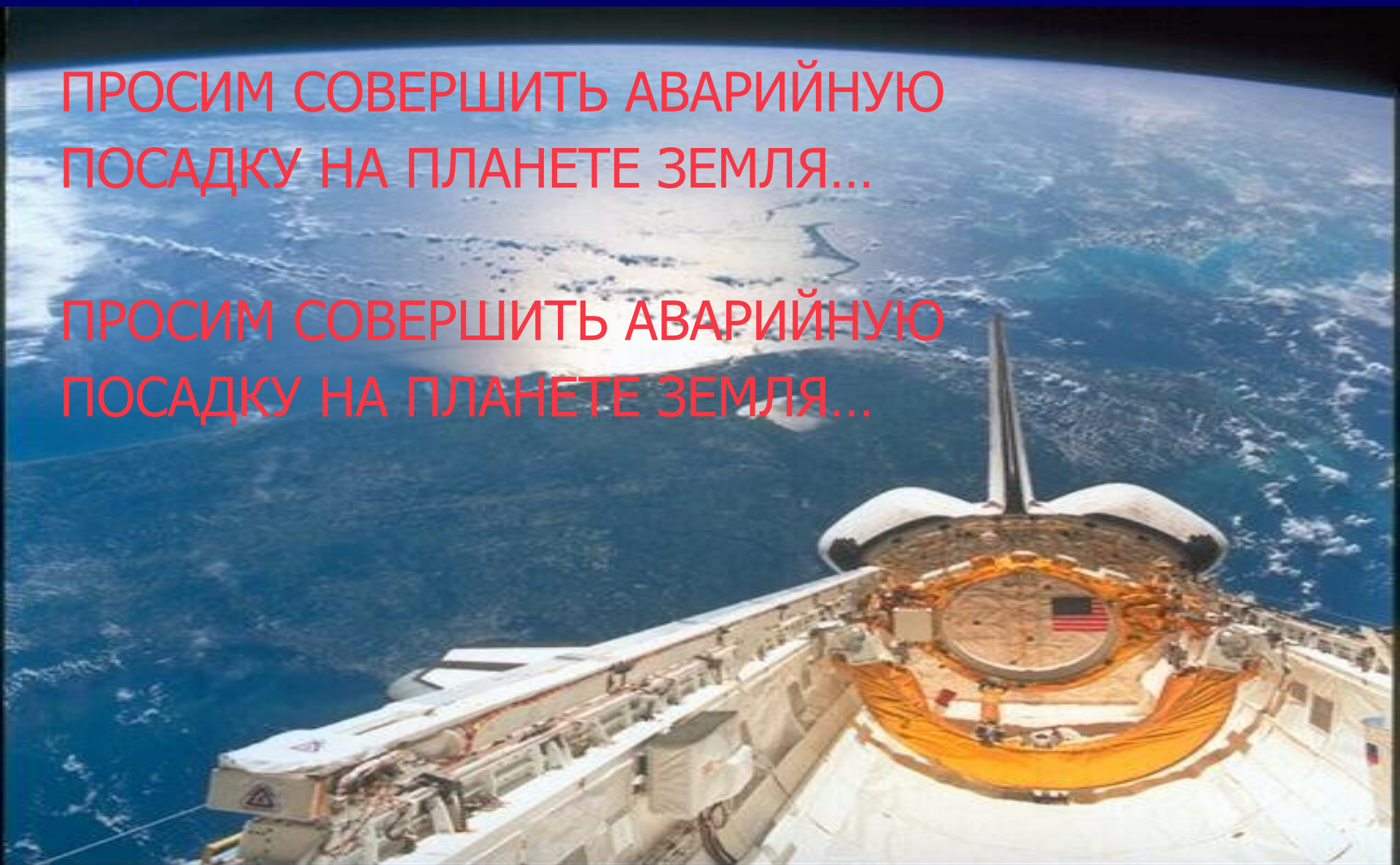
В ПЕРЕВОДЕ - «РОВНЫЙ ШАР»



SOS...SOS...SOS...

ПРОСИМ СОВЕРШИТЬ АВАРИЙНУЮ
ПОСАДКУ НА ПЛАНЕТЕ ЗЕМЛЯ...

ПРОСИМ СОВЕРШИТЬ АВАРИЙНУЮ
ПОСАДКУ НА ПЛАНЕТЕ ЗЕМЛЯ...



РАВНИНА



- Обширные участки земной поверхности с ровной или слабоволнистой поверхностью

горы

вершина



СКЛОН



ПОДОШВА





вершина

СКЛОН

вершина

ПОДОШВА



СКЛОН

ПОДОШВА

A wide-angle landscape photograph showing a mountain range. The foreground and middle ground consist of rolling green hills and valleys, some with scattered evergreen trees. In the background, several mountain peaks are visible, some with patches of snow or light-colored rock. The sky is bright blue with scattered white cumulus clouds.

«Горный хребет»

«Горная система»



СООБЩЕНИЕ...

- ПОШЛИ НА ПОСАДКУ!
- СПУСТИЛИСЬ НА ВЫСОТУ 1000м
- СОХРАНЯЯ ВЫСОТУ, ПРОДОЛЖАЕМ ДВИГАТЬСЯ ВОКРУГ ЗЕМЛИ ПО 50градусу с.ш.

План ГП Урала:

1. На каком материке находится
2. Высота
3. Направление, протяженность
4. Координаты

ТЕМА:

Основные формы рельефа.

Горы суши

Домашнее задание:

- с 20.
- Найти стихи о горах и подготовить их творческое чтение
- В контурных картах показать горы: Уральские, Анды, Кордильеры, Гималаи, Альпы, Атлас, Скандинавские

ВІДОУ ЗАУОЩЕЩ!
СПАСИБО ЗА ВНИМАННЯ